

पाल्पा जिल्लामा धेरै प्रकारका विपदजन्य घटनाहरू भएता पनि मुख्यरूपमा बाढीपहिरो भएको र मनसुनको समयमा बाढीपहिरोको प्रकोपबाट हुन सक्ने जनधनको क्षतिलाई न्यूनीकरण गर्न विपद् व्यवस्थापनमा कार्य गर्ने सबै सरकारी तथा गैर सरकारी संस्थाहरूले मनसुन पूर्वतयारी कार्ययोजना बनाई तयारी रहन आवश्यक देखिएकाले यो मनसुन पूर्वतयारी कार्ययोजना २०७७ तयार गरिएको छ ।

१. पृष्ठभूमि:

नेपालको अधिकांस भूभाग पहाडी क्षेत्र रहेको तथा भिरालो भू-बनोटको कारणले विपदका घटना तुलनात्मक रूपमा बढी नै रहेको हुन्छ। वातावरणमा भैरहेको बिनास, जनचेतनाको कमी, अव्यवस्थित विकास निर्माण, जलवायु परिवर्तन जस्ता कारण विपद्का घटनाहरू बढ्दै गइरहेको छ जसबाट जनधनको क्षति पनि वर्षेनी वृद्धि हुदै गइरहेको छ। यस्ता विपद्को सामना गर्न प्रभावित परिवार वा कुनै निकायको मात्र प्रयासले सम्भव हुँदैन। यसका लागि सबै सरोकारवालाको सहकार्य तथा परिचालन गर्नु जरुरी हुन्छ। त्यसैले भविष्यमा आइपर्ने सबै किसिमको विपद्को सामना गर्नका लागि व्यक्ति, परिवार, समुदाय तथा संयन्त्रलाई स्रोतसाधनसहित तयारी अवस्थामा राख्नुपर्ने हुन्छ। विपद्का घटनाहरू तथा त्यसबाट हुन सक्ने क्षतिको न्यूनीकरण गर्न तहगत रूपमा विपद् जोखिम न्यूनीकरण तथा व्यवस्थापन योजनाहरू निर्माण गरी क्रमिक रूपमा त्यसको कार्यान्वयन गर्दै समुदाय तथा संयन्त्रहरूलाई उत्थानशील बनाउनु पर्दछ। यसका लागि पाल्पा जिल्लाले विपद् पूर्वतयारी तथा प्रतिकार्य योजना तर्जुमा मार्गदर्शन, २०६७ को अधिनमा रही बिगतदेखि नै विपद् पूर्वतयारी तथा प्रतिकार्य योजना निर्माण गरी कार्यान्वयन गरिरहेको छ। यसरी हरेक वर्ष तयार हुने विपद् पूर्वतयारी तथा प्रतिकार्य योजना अन्तर्गत रहने गरी यस वर्ष २०७७ अन्तिमदेखि मनसुन पूर्वतयारी तथा प्रतिकार्य योजना समेत तयार गरी सोही मुताविक मनसुनजन्य विपदहरूसंग जुध्ने जमर्को पनि गरिएको छ। नेपालको संविधान, २०७२ मा विपद् व्यवस्थापनलाई तीनै तहको अधिकारको साझा सूची भित्र समावेश गरी विपद् जोखिम न्यूनीकरण तथा व्यवस्थापन ऐन, २०७४ समेत लागू भई मातहतका सबै निकायहरूमा विपद् व्यवस्थापनको क्षेत्रलाई कार्यक्षेत्रभित्र समावेश गरेकोले पूर्वतयारी तथा प्रतिकार्य योजनाले अझ व्यापकता पाएको छ।

पाल्पा जिल्लामा बाढी पहिरोको जोखिम उच्च रहेको छ। जिल्लाको उत्तरतर्फ कालिगण्डकी नदी, मध्य भागमा महाभारत पर्वत र दक्षिणतर्फको चुरे पर्वत श्रृङ्खलामा पर्ने प्रायः सबै भूभाग भिरालो भएको तथा वनविनासको क्रम बढ्दो रहेको कारणले वर्षातमा बाढीपहिरो ब्यापक बढ्न जाने र वर्षेनी ठूलो मात्रामा धनजनको क्षति तथा भूक्षय हुने गरेको छ। अतः सिमित साधन र स्रोतको अत्युत्तम प्रयोग गरी मनसुनजन्य विपद्लाई प्रतिकार्य गर्न तथा मानवीय सहयोगलाई व्यवस्थित बनाउन प्रतिकार्य योजनाको तर्जुमा गरी लागु गर्न अति नै महत्वपूर्ण देखिएकोले जिल्ला विपद् व्यवस्थापन समिति, पाल्पाले यो मनसुन पूर्वतयारी तथा प्रतिकार्य योजना, २०७८ तर्जुमा गरेको छ।



Yogendra Prasad Paudyal
योगेन्द्र प्रसाद पाण्डे
प्रमुख जिल्ला अधिकारी

१.१. पाल्पा जिल्लाको सामान्य परिचय:

१.१.१ पाल्पा जिल्लाको वस्तुस्थिती

पाल्पा जिल्ला लुम्बिनी प्रदेश अन्तर्गत पर्दछ। यस जिल्लाको सीमाना पूर्वमा तनहुं र नवलपुर, पश्चिममा अर्घाखांची र गुल्मी, उत्तरमा स्याङ्गजा, दक्षिणमा रुपन्देही र परासी जिल्लाहरु पर्दछन्। विद्यमान मानचित्रमा यो जिल्ला २७ डिग्री ४० मिनेट उत्तरदेखि २७ डिग्री ५७ मिनेट उत्तरी अक्षांश र ८३ डिग्री १४ मिनेट पूर्वदेखि ८४ डिग्री ०२ मिनेट पूर्वी देशान्तरबीच फैलिएको छ। यस जिल्लाको क्षेत्रफल १३७३ वर्ग कि.मी. रहेको छ। यो जिल्ला समुन्द्री सतहबाट करिब २०० मि. देखि २००० मि. उचाई सम्म फैलिएको छ। उष्ण जलवायुदेखि समशितोष्ण हावापानी पाईने यस भूमिमा प्राकृतिक वनस्पती एवं जैविक विविधता पाईन्छ। यस जिल्लाको सरदर औषत तापक्रम २३ डिग्री सेल्सियस भएपनि गर्मीयाममा ३५ डिग्री सेल्सियस भन्दा बढी र जाडोयाममा ३.७ डिग्री भन्दा कम हुंदैन।

सदरमुकाम तानसेनको ठिक उत्तरमा रहेको श्रीनगरडांडा यहांको आकर्षण हो। सबै भन्दा बढि (५२.३०%) मगर जातिले बसोबास गर्ने यस जिल्लाका अधिकांश मानिस कृषि पेशामा संलग्न रहेका छन् भने बैदेशिक रोजगारको लागि छिमेकी राष्ट्र भारत तथा खाडी राष्ट्रमा गएका मानिसहरुको संख्या पनि उल्लेख रहेको पाईन्छ। यस जिल्लालाई शैक्षिक रुपमा पनि एक महत्वपूर्ण स्थानको रुपमा लिईने गरिन्छ। सदरमुकाम आसपासमा अवस्थित मेडिकल कलेज तथा नर्सिङ कलेजहरुले गर्दा देशका विभिन्न स्थानहरुबाट यहां अध्ययनको लागि विद्यार्थीहरु आउने गरेकोले पश्चिम पहाडमा यो जिल्ला शैक्षिक केन्द्रको रुपमा पनि विकसित हुंदै गईरहेको छ। यस जिल्लामा बुटवल स्याङ्गजा हुंदै पोखरा जाने सिद्धार्थ राजमार्ग र तानसेन हुंदै गुल्मी जाने दुई मुख्य राजमार्गहरु रहेका छन्। सिद्धार्थ राजमार्गको सुनौली-बर्तुङ्ग खण्ड यस जिल्लाको मुख्य MSR हो।

भौगोलिक अवस्थिती

(क) अक्षांस: २७० ४० मिनेटदेखि २७० ५७ मिनेट उत्तरी अक्षांश

(ख) देशान्तर: ८३० १४ मिनेटदेखि ८४० २ मिनेट पूर्वी देशान्तर

(ग) सीमाना: पूर्व- तनहुं र नवलपुरासी

पश्चिम - अर्घाखांची र गुल्मी

उत्तर - स्याङ्गजा

दक्षिणमा - रुपन्देही र नवलपुरासी

(घ) क्षेत्रफल: १३७३ वर्ग कि.मी.

स्थानीय तहहरुको संक्षिप्त विवरण

क्र.नं.	स्थानीय तह	क्षेत्रफल (वर्ग किलोमिटर)	जनसंख्या	केन्द्र
१	तानसेन नगरपालिका	१०९८.	५०४०५	तानसेन
२	रामपुर नगरपालिका	१२३३४.	३५३९६	रामपुर
३	रैनादेविछहरा गाउँपालिका	१७५८८.	२६४६९	छहरा
४	रिन्दीकोट गाउँपालिका	१२४५५.	१८७७०	खस्यौली
५	तिनाउ गाउँपालिका	२०२.	१९०८५	दोभान
६	निस्दी गाउँपालिका	१९४५.	२२६११	मित्याल



योगेन्द्र प्रसाद पाण्डे
प्रमुख जिल्ला अधिकारी

७	पूर्वखोला गाउँपालिका	१३८५.	१९५८९	रिङ्गनेरह
८	बगनासकाली गाउँपालिका	८४१७.	२१३६१	चिर्तुङधारा
९	माथागढी गाउँपालिका	२१५५९.	२५०१७	झडेबा
१०	रम्भा गाउँपालिका	९४१२.	२०१९०	पिपलडाँडा

घरातलिय बनावट :

यस जिल्लामा अधिकांश पहाडी भूभाग रहेको छ। जिल्लाको दक्षिणमा सामान्यतया पूर्व पश्चिम गरि फैलिएको चुरे पर्वत श्रृंखला १८ प्रतिशत पर्दछ भने उत्तर तर्फ पूर्व पश्चिम फैलिएको महाभारत पर्वत श्रृंखला ८२ प्रतिशत पर्दछ। यि पर्वत श्रृंखलाको बीचमा नदीहरूले बनाएका फाँट तथा उपत्यकाहरू रहेका छन्। यस जिल्लामा मिश्रित किसिमको जंगलहरू रहेको छ। पहाडी जिल्ला भएको कारणले गर्दा गाउँ बस्तीहरू छरिएर रहेको छन्। अधिकांश भू-भाग पहाडी भएतापनि हरेक गाउँ बस्तीहरूमा सडक तथा बाटोघाटोको पहुँच रहेको छ। यस जिल्लाको उत्तरमा पश्चिमबाट पूर्व तर्फ बग्ने मुख्य नदी कालीगण्डकी रहेको छ भने पहाडबाट उपत्यका खोच हुँदै बग्ने अन्य स-साना खहरे तथा नदीनालाहरू रहेका छन्।

(क) पहाड तथा पर्वतहरू: यस जिल्लामा रहेका प्रमुख उच्च पहाडहरूमा अर्चले पहाड, किटको पहाड, कौँडेलेक, जुरे पहाड, नौगी डांडा, वेतनी डांडा, रिब्दीकोट, रिम्घा लेक, हातिलेक र श्रीनगर डांडा रहेका छन्।

(ख) उपत्यका तथा फाँटहरू: यो पहाडी जिल्ला भएतापनि यहां माडी, रामपुर, अर्गली, हुंगी, कचल, दर्पुक, सर्देवा, पूर्वखोला अंगाहाखोला, गेझाबर्दले, भलायटार दैलातुङ्ग जस्ता खेती योग्य उर्वर फाँटहरू पनि छन्।

मुल्याङ्कन: यस जिल्ला दक्षिणमा तराईसंग जोडिएको चुरे पर्वत र बीचमा महाभारतको श्रृंखला रहेको कारण घना जंगल र विकट पहाडी भू-बनावटको कारण आगलागी, बाढी पहिरोको प्रकोप रहने हुँदा विपद उद्धारमा खट्न समेत सिमित बाटोघाटोहरूको प्रयोग गर्नु पर्ने कारण तत्काल उद्धारमा समस्या आउने देखिन्छ।

नदीनालाहरू: यस जिल्लामा उत्तरी सीमा भएर बग्ने कालीगण्डकी नदी र माडीबाट दक्षिण तर्फ बग्ने तिनाउ नदी यहाँका प्रमुख दुई नदीहरू छन् भने अन्य थुप्रै खहरे तथा नालाहरू रहेको छन्।

(क) कालीगण्डकी नदी: मुक्तिनाथ क्षेत्रबाट बग्ने यो नदिलाई पवित्र गंगाको रूपमा लिईन्छ। मुस्ताङ्गदेखि मुन्दी हुँदै बग्ने यस नदी पाल्पाको रिडी, गाडाँकोट हुँदै बाकमलाङ्गबाट नारायणी नदीमा मिल्न पुग्दछ। यस्तै अन्य विन्सासंग गुल्मी, स्याङ्जा र तनहुँ जिल्लाको सीमानाको काम गरेको छ।

(ख) तिनाउ खोला: पाल्पा जिल्लाको देवीनगरबाट उद्गम भएको यो नदी माडी फाँट हुँदै बुटवल तर्फ बग्ने छ।

(ग) मिर्दी खोला: पाल्पा जिल्लाको देवीनगर भएर पूर्वखोला हुँदै बग्ने यो खोला कालीगण्डकीसम्म मिल्न पुग्छ।

(घ) बस्न खोला: पाल्पा जिल्लाको देवीनगर उद्गम भएको यो खोला बहादुरपुर, ज्यामिरे हुँदै नवलपरासी तर्फ बग्ने छ।



योगेन्द्र प्रसाद पाण्डे
 योगेन्द्र प्रसाद पाण्डे
 प्रमुख जिल्ला अधिकारी

(ड) रिडी खोला: अर्घाखांची र गुल्मीको विभिन्न उच्च भागबाट आएको यो खोला पाल्पाको भुवनपोखरी, सिद्धेश्वर, ख्याहा, अर्घली हुँदै रिडीघाटमा पुगी कालीगण्डकीमा मिसिएको छ।

(च) अंगाहा खोला: रम्भाखोला (ताहुं), हुमिन, पिपलडांडा, फोक्सिङ्गकोट बीचबाट सुरु भई राम्दीघाटमा कालीगण्डकीमा गई मिल्दछ।

(छ) सर्देवा खोला: देउराली र कुसुमखोलाबाट सुरु भई रिडी खोलामा गई मिल्दछ।

(ज) बराङ्गदी खोला: बराङ्गदी, चापपानीबाट सुरु भई यो खोला कालीगण्डकीमा गई मिल्दछ।

(झ) दोभान खोला: फेक, ठिमुरे, छहरा, जुठापौवा, कचल आदि गा.वि.स.हरुबाट एकत्रित हुँदै यो खोला दोभान तिनाउमा मिल्दछ।

ताल तथा पोखरीहरु: पाल्पा जिल्लाका विभिन्न स्थानहरुमा रहेका मुख्य साना ताल तथा पोखरीहरु निम्न अनुसार छन्।

(क) सत्याती ताल: सिद्धार्थ राजमार्गमा पर्ने चौविस माईलदेखि दक्षिण डेढ घण्टाको पैदल यात्राबाट पुगिने कोलडांडा गा.वि.स.मा रहेको यो ताल १४०० मि. उचाईमा रहेको छ। सुन्दर जंगलको बीचमा पहाडको टाकुरामा रहेको यो तालको छुट्टै विशेषता रहेको छ। कार्तिक पुर्णिमाको दिन ठुलो मेला लाग्ने यस तालमा भक्तजनहरुले ठुलो स्वरले चिच्याएर तालको वरिपरी घुम्दै बर मागेमा मनोकांक्षा पुरा हुन जनविश्वास रहेको छ।

(ख) प्रभास ताल: सिद्धार्थ राजमार्ग संगै जोडिएको यो ताल तानसेन न.पा.को वडा नं.१४ मा पर्दछ। यो ज्यादै पौराणिक ताल हो। कमलका फुलहरु फुल्ने हुदां यसलाई कमलपोखरी समेत भनिन्छ। यो तालमा सबै प्रमुख तिर्थ स्थलहरुको जल ल्याई राखिएको हुदां यसलाई प्रभास क्षेत्रको रूपमा मान्ने चलन छ।

(ग) सीताकुण्ड: पूर्वी पाल्पाको दर्छा गा.वि.स. वडा नं.२ मा रहेको यो कुण्ड ४००० फिटको उचाईमा रहेको छ। यहाँबाट धौलागिरी, माछापुच्छ्रे, अन्नपूर्ण, मनास्लु हिम श्रृंखला, कालीगण्डकी नदी तथा रामपुर फांट प्रसंग देखिन्छ। यहाँ पुग्न रामपुरबाट १ घण्टाको पैदल यात्रा गर्नु पर्दछ। यस तालको वरिपरी रहेका नेटविर्वाहरु सबै ताल तर्फ झुकेको हुनु नै यसको मुख्य विशेषता हो।

यस निम्ताको उत्तर तर्फ काली गण्डकी नदी, जिल्ला बीचबाट तिनाउ खोला रहेको साथै अन्य साना तिनाउ खोला तथा खहरेहरु रहेको हुंदा यस्ता खोलामा आउनु बाढीको कारण हुने मानविय क्षती, कृषी योग्य जमीनको क्षती, नदी कटान तथा जलविद्युत गृहहरु लगायत नदी तिरहरुको बस्तीहरुमा गाउं बस्तीहरु बसोउने हुंदा विपद प्रतिकार्य पूर्व तयारी स्थानीय निकायहरुले सोही अनुसार योजना तर्जुमा गर्नु पर्ने देखिन्छ भने विपद प्रतिकार्यको लागि समेत सोही अनुसार कार्य गर्नु पर्ने देखिन्छ।

सत्यता: सुदूरपश्चिम स्वरूपमा भएको विविधताले गर्दा यस जिल्लाको हावापानीमा पनि विविधता रहेको देखिन्छ। यस्तो तथ्य तथा चुरेपर्वत श्रृंखला, नदी किनारका निम्न उचाईका भु-भागलाई हेरी यहाँको हावापानीलाई बतबरणीय दृष्टिकोणले दुई भागमा विभाजन गर्न सकिन्छ। जिल्लाको अधिकांश भाग पहाडी क्षेत्रको करिब ८०% भु-भागमा समशितोष्ण हावापानी पाईन्छ, भने करिब २०% भु-भाग मैदानी भएकोले उष्ण हावापानी रहेको छ। यहाँको औषत अधिकतम तापक्रम ३५.० सेल्सियस र औषत न्युनतम तापक्रम ३.०० सेल्सियसको बीचमा रहेको छ। हिमालय पर्वतमालादेखि अलि टाढा दक्षिण तर्फ रहेकोले यस निम्ता गण्डकी बञ्जल र धौलागिरी अञ्जलका हिमाल नजिक पर्ने स्थानहरुको दाजोमा केही कम पानी



योगेन्द्र प्रसाद पाण्डे
प्रमुख जिल्ला अधिकारी

पर्ने र सालाखाला बर्ष भरिमा १९०३ मि.मि.वर्ष हुने गर्दछ। वर्ष भरिने हुने वर्षाको ८०% वर्षा जेष्ठदेखि भाद्र महिना भित्रमा हुने गर्दछ ।

वनस्पति तथा वन्यजन्तु: यस जिल्लाको करिब ५२.८ प्रतिशत भू-भाग वनजंगलले ढाकिएको छ। यस जिल्लाका खास वन पैदवारहरुमा साल, सल्लो, उत्तीस, चिलाउने, टुनी, साज, चिउरी, मौवा, खल्दुक आदि पर्दछन्। कचल र दोभान इलाकाहरुमा सालको काठहरु प्रशस्त पाईन्छ। जिल्लामा पाईने वन्यजन्तुहरुमा बाघ, भालु, स्याल, चितुवा, फ्याउरो, वंदेल, घोरल, ढेडु, बांदर, खरायो, मृग, दुम्सी आदि पर्दछन् भने जंगली पंखीहरुमा लुईचे, कालिज, डुकुर, जुरेली, तिन्ना, बट्टाई, कांडे भ्याकुर, कोईली, सुगा, न्याउली, गिद्ध, चिल, वाज, गौथली आदि पाईन्छ। हाल यस जिल्लाको माडी र रामपुर क्षेत्रमा गिद्ध संरक्षण र अवलोकन समेत सुरु गरिएको छ। यस जिल्लामा सामुदायीक वन, राष्ट्रिय वन र निजी वन रहेका छन्। यहाँको दक्षिणी भेगको होचो ईलाकामा साल, सिसौ, बर, पिपल, दार पाईन्छ। उच्च पहाडी ईलाकामा सल्लो, चिलाउने, उत्तिस, मौवा, बासं, निगालो, अम्रिसो जस्ता वनस्पती पाईन्छ। सामुदायीक वन जिल्ला वन कार्यालयको निग्रानीमा समुदायलाई उपभोग गर्न हस्तान्तरण गरिएको र राष्ट्रिय वनलाई जिल्ला वन कार्यालयले रेख देख तथा सुरक्षा प्रदान गर्दै आई रहेको छ। जिल्लामा रहेका वनहरुको संरक्षणको जिल्ला वन कार्यालय अन्तर्गत निम्न अनुसार रेञ्ज पोष्टहरु रहेका छन्। बर्षेनी डढेलोको कारण वनजंगल उच्च जोखिममा रहेको ।

- (क) बल्डेङ्गगढी रेञ्जपोष्ट
- (ख) झुम्सा रेञ्जपोष्ट
- (ग) झडेवा रेञ्जपोष्ट
- (घ) तानसेन रेञ्जपोष्ट
- (ङ) देउराली रेञ्जपोष्ट
- (च) आर्यभन्ज्याङ्ग रेञ्जपोष्ट
- (छ) मित्याल रेञ्जपोष्ट
- (ब) रामपुर रेञ्जपोष्ट

यस जिल्लामा ५२.८ प्रतिशत भू-भाग सरकारी तथा सामुदायिक वनले ढाकेको र स्थानीयहरुको विधिकोर्षन समेत वन जंगलमा रहेको हुंदा विशेष गरी मंसिरदेखि चैत्र महिनासम्म वनजंगलमा हुने कान्तारी तथा डढेलोले करोडोको प्राकृतिक सम्पदाहरु नष्ट भई जाने र दीर्घकालमा समुदाय र समग्रमा पर्दासमा समेत बसर गर्ने हुंदा स्थानीय स्तरमै वन डढेलो नियन्त्रण सम्बन्धी सचेतना तथा फायर फाईटिङको लागि श्रेत साधन र जनशक्तिहरु तयारी हालतमा राख्न पर्ने देखिन्छ।

जनसंख्या राष्ट्रिय जनगणना २०६८ अनुसार यस जिल्लाको कुल जनसंख्या २,६१,१८० रहेको छ। यसमध्ये पुरुषको संख्या १,१५,८४० र महिलाको संख्या १,४५,३४० रहेको छ। सबै भन्दा बढि (५२.३०%) वरिष्ठ उमेर बसोबास गर्ने यस जिल्लाका अधिकांश मानिस कृषि पेशामा संलग्न रहेका छन् भने वैश्विक रेकर्डको लागि छिमेकी राष्ट्र भारत तथा खाडी राष्ट्रमा गएका मानिसहरुको संख्या पनि उल्लेख रहेको पाईन्छ ।



(Signature)
योगेन्द्र प्रसाद पाण्डे
प्रमुख जिल्ला अधिकारी

दुर्घटनाबाट जनधनको क्षती भईरहेको पाईन्छ। यस जिल्लाको प्रमुख सडक मार्गहरु तथा सहायक सडकमार्ग निम्न अनुसार रहेका छन्।

क्र.सं.	विवरण	दुरी (कि.मि.)	कैफियत
१.	सिद्धार्थ राजमार्ग (वुटवल, वर्तुङ्ग, आर्यभञ्ज्याङ्ग हुँदै राम्दी)	६८ कि.मी	CI 40
२.	आर्यभञ्ज्याङ्ग-रामपुर सडक खण्ड	५० कि.मी.	CI 18
३.	वर्तुङ्ग-हाथोक-रिडी सडक खण्ड	३५.६६ कि.मी.	CI 40
४.	हाथोक-छहरा-तिनगिरे	२५ कि.मी.	CI 18
५.	बांसटारी-झडेवा-खैरेनी	४८ कि.मी.	CI 18
६.	बतासे डांडा-अबल-रानिघाट	१३ कि.मी.	CI 18
७.	चिलाड्दी-चापपानी-गरनडांडा-राम्दी	१६ कि.मी.	CI 18
८.	हुमिन-रिङ्नेरह-ज्यामिरे	११ कि.मी.	CI 18
९.	बतासेडांडा-बौघागुम्हा-छेलुङ	१५ कि.मी.	CI 18
१०.	दोभान-कचल-बल्डेडडी	१२ कि.मी.	CI 18
११.	अमलाबास-पेलाबास-तालपोखरा-अर्घाखांची	१६ कि.मी.	CI 18
१२.	ताहुँ-ओमचञ्ज्याङ-तितेनी-रानीबास-सहदीखोला	१० कि.मी.	CI 18
१३.	केतडांडा-दुङ्गानाबेसी-मित्याल-आरुङखोला	२७ कि.मी.	CI 18
१४.	खस्यौती-देउराली-मनवाग	२३ कि.मी.	CI 18
१५.	कुन्चके-खानीगाउँ-दैलातुङ	८ कि.मी.	CI 18
१६.	हुँगे-मस्याम-दुस्टुङ-बतासे	१४ कि.मी.	CI 18
१७.	सर्दम-बानन्दीभञ्ज्याङ-रुकसेभञ्ज्याङ	२७ कि.मी.	CI 18
१८.	सल्याङ्दी-जठापौवा-सुङ्गुरेदुङ्गा	२०.३ कि.मी.	CI 18
१९.	हुमिन-देवीनगर-जल्पा-बहादुरपुर	१६.८ कि.मी.	CI 18
२०.	कुन्च-ज्यामिरे-दमार-जगात	२६ कि.मी.	CI 18
२१.	सिन्धु-वर्चले-सिन्दुरे(ज्यामीरे)	१६.५ कि.मी.	CI 18

२२. खेरखटल गण हे.क्वा. तानसेन र रामपुर पोष्टमा स्थायी हेलिप्याड रहेको छ। साथै जिल्लाको स्थानीय तहहरूमा कम्तीमा एउटा Night Landing Capability सहितको हेलिप्याड निर्माण गर्ने कार्यको लागि कार्यको लागि कार्य गरिनेछ। यस जिल्लामा रहेका हेलिप्याडहरूको विवरण निम्न अनुसार रहेको छ।

स्थान (GR, Latitude, Longitude)	कै.
कोशी नगर (५५९८२९) 83°33'00', 27°51'00'	Night landing Capability
कुन्च नगर (८९६८३७) 83°53'30', 27°52'10'	हेलिप्याड रहेको
कुन्च नगर (४०१८४३) 83°30'20', 27°52'19'	खुल्ला जमिन
कुन्च नगर (१४८८०४) 83°31'7', 27°51'9'	हेलिप्याड रहेको
कुन्च नगर (१९१०९९) 83°27'15', 27°49'13'	हेलिप्याड रहेको
कुन्च नगर (११३०६४) 83°30'29', 27°48'4'	खुल्ला जमिन
कुन्च नगर (१६२८१९) 83°33'10', 27°50'51'	खुल्ला जमिन
कुन्च नगर (६१२८१७) 83°35'11', 27°52'12'	खुल्ला जमिन
कुन्च नगर (६०९८०६) 83°36'30', 27°54'15'	खुल्ला जमिन
कुन्च नगर (११२०९१) 83°43'14', 27°50'20'	खुल्ला जमिन

योगेन्द्र प्रसाद पाण्डे
प्रमुख जिल्ला अधिकारी


११	मित्याल (जि.आर.९११७१३) 83°55'15', 27°46'6'	खुल्ला जमिन
१२	सोमादी (जि.आर.३९८८८७) 83°21'5', 27°55'3'	खुल्ला जमिन
१३	जुठापौवा (जि.आर.३२२७४१) 83°19'2', 27°49'10'	खुल्ला जमिन
१४	हुंगी (जि.आर.७२३८७८) 83°43'14', 27°55'13'	खुल्ला जमिन
१५	गोठादी (जि.आर.६०८६४३) 83°39'6', 27°42'9'	खुल्ला जमिन
१६	दछ्छी (जि.आर.६०८६४३) 83°56'5', 27°50'16'	खुल्ला जमिन
१७	अर्गली (जि.आर.४४५९११) 83°27'11', 27°55'5'	खुल्ला जमिन
१८	खालीवन (जि.आर.८४१८१७) 83°49'7', 27°52'9'	खुल्ला जमिन

पाल्पा जिल्ला सडक यातायातले राम्रो पहुँच भएको जिल्ला हो तर विकासको नाममा अव्यवस्थित तरिकाले निर्माण भईरहेको ग्रामिण सडकको कारण बाषेनी सडक दुर्घटना, पहिरो, बाढीले ठुलो मात्रामा जनधनको क्षति भईरहेको हुँदा यी कुराहरुलाई मनन गरी योजना तर्जुमा गर्नु पर्ने देखिन्छ ।

संचार जिल्लाको प्राय सबै जसो स्थानमा मोबाईलको पहुँच रहेको भएतापनि महाभारत तथा चुरे बीचका खोंचका बस्तीहरु जस्तै चहला, कचल तथा जुठापौवा जस्ता इलाकाहरुमा NTC/NCell को Coverage नभएको। उक्त इलाकाहरुमा Smart Cell को Coverage भएतापनि प्रभावकारी नभएको। साथै शहरी क्षेत्रमा Landline फोनको पनि व्यवस्था रहेको छ। यस जिल्लामा सुचना सहज रूपमा साधारण जनतासम्म प्रसारण गर्नको लागि स्थानीय टेलिभिजन स्टेशन, विभिन्न एफ.एम. स्टेशनहरु र स्थानीय पत्रपत्रिकाहरुले निकै महत्वपूर्ण भूमिका निभाउँदै आएका छन्। विपदको समयमा यी संचारका साधनहरुको महत्वपूर्ण भूमिका रहन्छन् ।

(क) जिल्लाको विभिन्न Electronic मिडियाहरुको विवरण निम्नानुसार रहेको छन् ।

क्र.सं.	मिडिया	सम्पर्क नम्बरहरु	Email/Website	स्टेशन मेनेजर	कै.
१	श्रीनगर टेलिभिजन	९८४७०४४५९० ९८४७०९८५६७	bishnu-ict@yahoo.com	विष्णु प्रसाद पाण्डे	
२	सनराइज टेलिभिजन	०७५-५२०७१३ ९८५७०६५७०३ ९८४७३०१५०३	suryodaytv@gmail.com	सन्तोष बस्याल	
३	मानविक रेडियो मदनप्रेषरा	०७५-४११०५५ ०७५-४११०५६ ९८५७०६०२०२	madanpokharafm@ntc.net.np crmhalchal@gmail.com	राजेश कुमार अर्याल	
४	रेडियो मुक्तिनाथ	९८४७०२८८३५ ०७५-५२१७३५		डुल बहादुर कुंवर	
५	सुन्दर एफ.एम., कान्छे	०७५-५२१७३२		देव बहादुर पचभैया	
६	रेडियो परिमल	०७५-५२१७२५		हाल बन्द	
७	सुन्दर एफ.एम.	०७५-४००३५६			
८	मानविक रेडियो, कान्छे	०७५-४००१६५			


योगेन्द्र प्रसाद पाण्डे
प्रमुख जिल्ला अधिकारी

(ख) जिल्लामा दर्ता भै नियमित रूपमा प्रकाशित हुने पत्र पत्रिका सम्बन्धी विवरण

सि.नं.	पत्रपत्रिकाको नाम	प्रकार	प्रकाशन हुने स्थान	कै.
१	नव जनचेतना	दैनिक	तानसेन, पाल्पा	
२	करुवा अर्ध साप्ताहिक	अर्ध साप्ताहिक	तानसेन, पाल्पा	
३	देउराली	साप्ताहिक	तानसेन, पाल्पा	
४	नवसम्वाद	साप्ताहिक	तानसेन, पाल्पा	
५	पाल्पा टाईम्स	साप्ताहिक	तानसेन, पाल्पा	
६	पाल्पा समाचार पत्र	साप्ताहिक	तानसेन, पाल्पा	

(ग) हुलाक सम्बन्धी विवरण

सि.नं.	हुलाक कार्यालयहरूको विवरण	संख्या	कै.
१	जिल्ला हुलाक कार्यालय	१	
२	ईलाका हुलाक कार्यालय	१३	
३	अतिरिक्त हुलाक कार्यालय	५२	
४	हुलाक सुचना केन्द्र	७	
५	कुल जनशक्ति (अस्थायी र करार समेत गरी)	२७९	

जनतालाई विपद सम्बन्धी योजना, सूचना सम्बन्धी जानकारी दिने प्रमुख माध्यम संचारकी साधानहरू रहेको हुन्छन्। यस जिल्लामा पनि विभिन्न संचारका साधनको उपलब्धता भएतापनि सीमान्तकृत समुदायहरूमा सबैमा संचार पहुंच नहुने हुंदा सरकारी, गैर सरकारी तथा स्थानीय निकायहरूले संचार माध्यको अलवा स्थान विशेषमा नै सुसुचित गर्नु पर्ने हुन्छ ।

बिद्युत: प्राधिकरण पाल्पाका अनुसार पाल्पाका सबै नगरपालिकाहरू र गाउँपालिकाहरू तथा वडामा बिद्युत पुगेको छ। नेपाल बिद्युत प्राधिकरणले बिद्युतिकरण गर्न नसकेका पालिकाहरू लगायत अन्य स्थानहरूमा बुटवल पावर कम्पनी र सामुदायिक बिद्युतिकरणबाट बिद्युत सेवा उपलब्ध गराईएको छ। हालसम्म यस जिल्लामा ७ वटा लघु जलबिद्युत आयोजना, १८ वटा पेल्ट्रिक सेटका आयोजनाहरू सम्पन्न भई संचालनमा आएका छन्। यी आयोजनाहरूबाट करिब १३० किलोवाट बिद्युत उत्पादन भई करिब १,८०० घरधुरी लाभान्वित भएको देखिन्छ। उत्पादित बिद्युतले विभिन्न प्रकारका ग्रामिण उद्योगहरू संचालन भई स्थानीय स्तरमा रोजगारीको श्रृजना हुनुका साथै स्थानीय बासिन्दाहरूले सेवा सुविधा पाईरहेका छन्। पाल्पा जिल्लामा रहेका लघु जलबिद्युत आयोजनाहरू समेत बाढी पहिरोको उच्च जोखिममा रहेको हुंदा विपद उद्धारको समयमा यस गृहहरूको मर्मत संभार पनि प्रमुख कार्यको रूपमा रहन्छ। पाल्पा जिल्लामा संचालनमा रहेका प्रमुख लघु जलबिद्युत आयोजना तथा पेल्ट्रिक सेटका आयोजनाहरूको विवरण निम्न अनुसार रहेको छ ।

सि.नं.	आयोजनाको नाम	क्षमता (किलोवाट)	कै.
१	बोक्सेखोला लघु जलबिद्युत आयोजना	१०५.	
२	छतिवन खोला लघु जलबिद्युत आयोजना	६०.	
३	कुरमान खोला लघु जलबिद्युत आयोजना	१००.	
४	निस्ती खोला लघु जलबिद्युत आयोजना	१४०.	
५	शिवी खोला लघु जलबिद्युत आयोजना	६५.	
६	सुतीखोला लघु जलबिद्युत आयोजना	१६०.	
७	ठडेखोला लघु जलबिद्युत आयोजना	८०.	
८	भिन्दुन खोला पेल्ट्रिक सेट	२५.	



योगेन्द्र प्रसाद पाण्डे
प्रमुख जिल्ला अधिकारी

९	साखर्दी खोला पेल्ट्रिक सेट	३०.	
१०	सुकेताल पेल्ट्रिक सेट	३०.	
११	बसेनी क खोला पेल्ट्रिक सेट	३५.	
१२	खहरेखोला क पेल्ट्रिक सेट	२५.	
१३	ओखलढुङ्गा क पेल्ट्रिक सेट	३०.	
१४	पाकरीखोला पेल्ट्रिक सेट	३०.	
१५	चिउरेपानी पेल्ट्रिक सेट	२०.	
१६	ड्याड खोला पेल्ट्रिक सेट	३०.	
१७	रितुडखोला पेल्ट्रिक सेट	१०.	
१८	बडहरे खोला पेल्ट्रिक सेट	३०.	
१९	भमराखोला पेल्ट्रिक सेट	४०.	
२०	बसेनी ख खोला पेल्ट्रिक सेट	१५.	
२१	ढाके दमार खोला पेल्ट्रिक सेट	२५.	
२२	खहरेखोला ख पेल्ट्रिक सेट	३०.	
२३	नाटखोला पेल्ट्रिक सेट	३२.	
२४	पंधेरा खोला पेल्ट्रिक सेट	३०.	



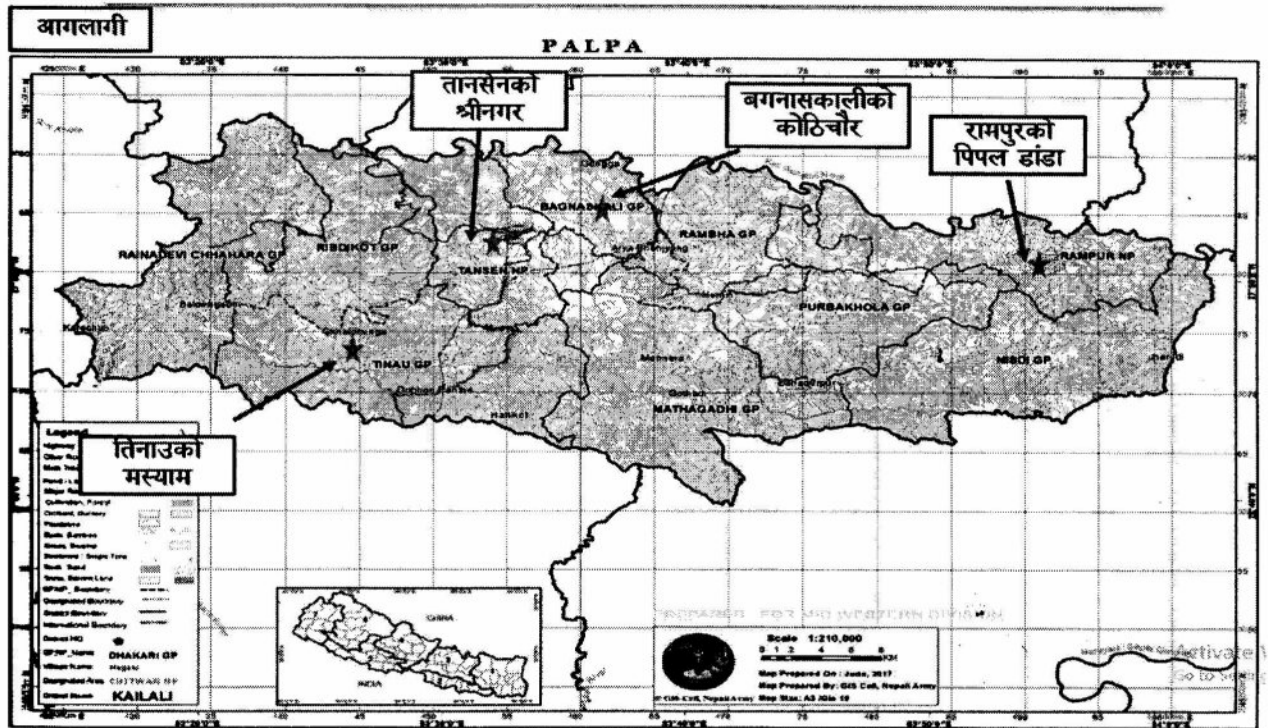
21/5/2015

योगेन्द्र प्रसाद पाण्डे
प्रमुख जिल्ला अधिकारी

पाल्पा जिल्लामा मनसुनजन्य सम्भावित विपदका घटनाहरू

यस जिल्लामा मुख्यत विपदका घटनाहरू देहाय अनुसार रहेको पाईन्छ ।

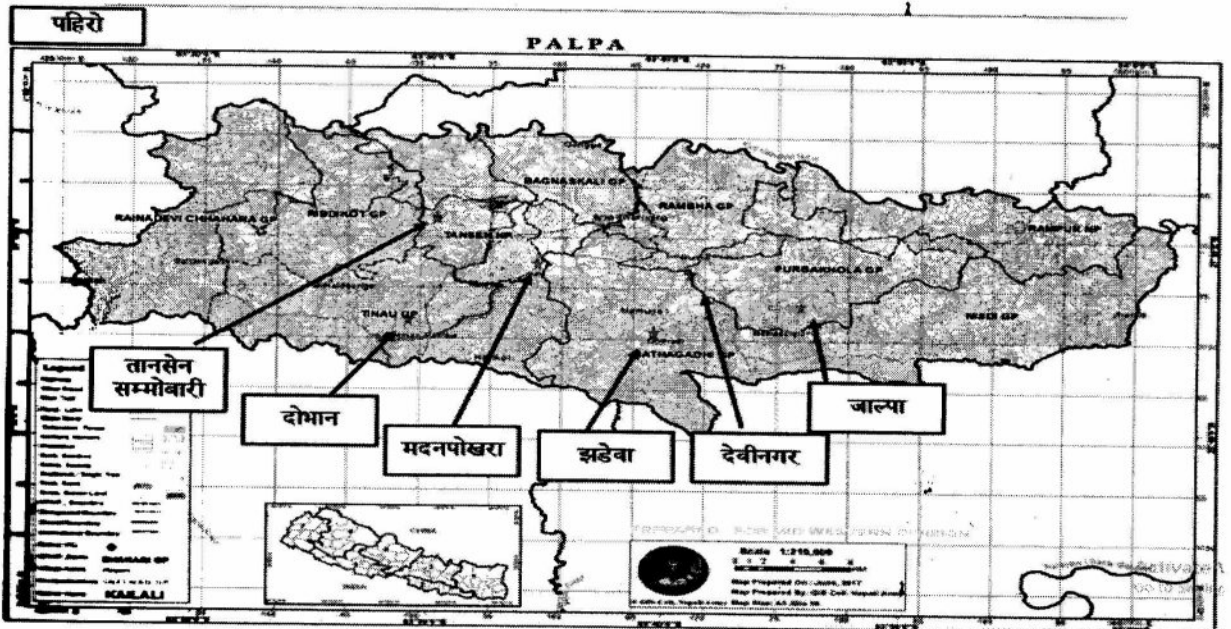
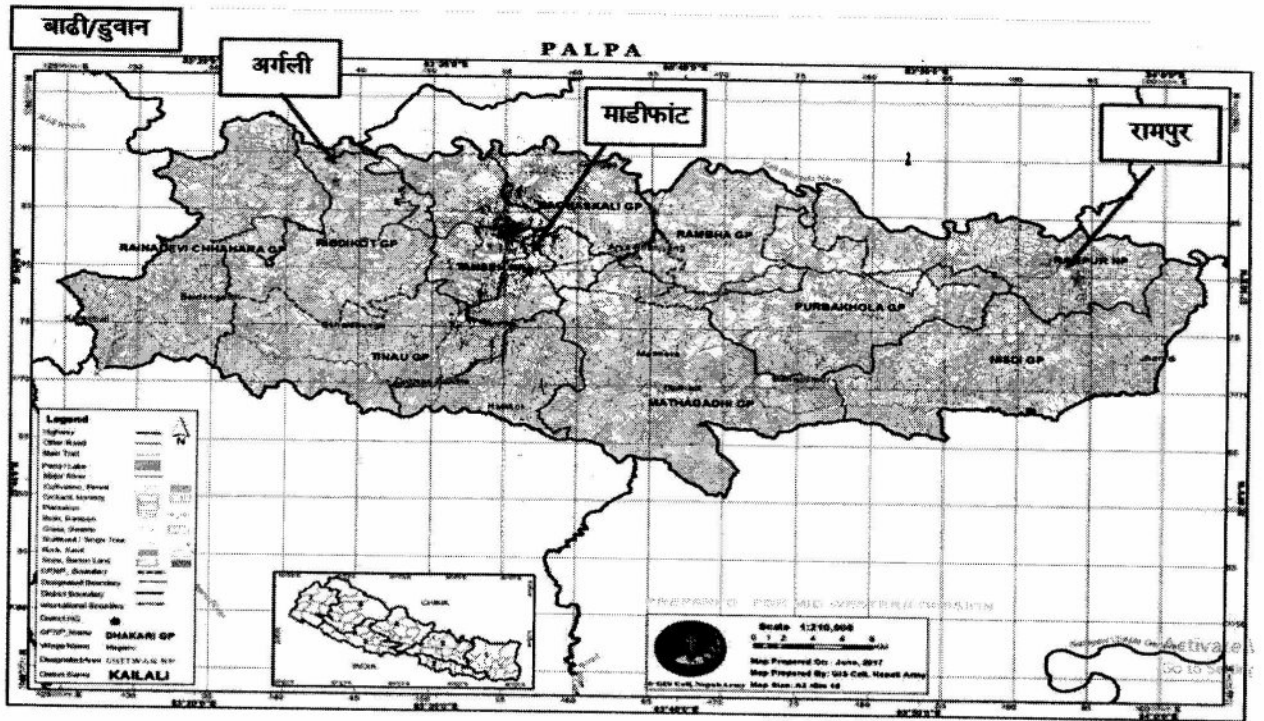
(क) आगलागी : यस जिल्लामा शहर बजारमा केन्द्रित घना बस्ती घरहरू पक्की रहेतापनि गाउँमा रहेका प्रायः घरहरू टिनको छानो भएको कच्चीघर, कुनै स्थानमा खर वा फुसको छानो हुनु, आदी कारणले खास गरी चैत्र बैशाखमा छिट फुट रुपमा आगलागीका घटनाहरू हुने गर्दछन्। यस्त बाहेक हरेक बर्ष धनजनको क्षती हुनु र जिवन अस्तब्यस्त हुनुको साथै कहिलेकाही मानविय क्षती पनि हुने गरेको अबस्था छ। विशेष गरि गर्मीको समयमा बन डडेलो मुख्य चुनौतीको रुपमा रहेको छ। साथै बढी घनाबस्तीहरू भएको क्षेत्रमा आगलागी भएमा छोटो समयमा धेरै घरहरूमा क्षती पुर्याउन सक्ने देखिन्छ।



नालाहरूमा साबिक भन्दा बढी मात्रामा पानी परि बहाव तिब्र रुपमा आउनाले बाढी पहिरो आउने र विशेष गरी उत्तरी क्षेत्रमा भिरालो जग्गामा भुक्षय भई पहिरो जाने गरेको छ। बाढी पहिरोबाट समय समयमा नगरपालिकाको केही स्थान र गा.पा.को विभिन्न स्थानहरू प्रभावित हुने गरेका छन्। विशेष गरी सिद्धार्थ राजमार्गमा पर्ने सिद्धबाबा आसपास ईलाकामा वर्षायामको समयमा पहिरो गई यातायात अवरुद्ध भई बावागमनमा समेत असर पारेको देखिन्छ। यस्तै दक्षिण पूर्वमा माडी फांट नजिकमा रहेको सिस्ने खोला र घोवाडी खोलामा अबिरल वर्षाको कारणबाट आउने बाढीले गर्दा माडी फांट किनारमा भएको बस्ती बढी प्रभावित भएको देखिएको छ ।



Handwritten signature: योगेन्द्र प्रसाद पाण्डे
योगेन्द्र प्रसाद पाण्डे
 प्रमुख जिल्ला अधिकारी



(ब) महामारी: तीब्र रूपमा जलवायु परिवर्तन, सरसफाईको कमी तथा आवश्यक स्वास्थ्य सेवाको कमीले गर्दा नेपालका जनसमुदाय विशेषतः विकट ग्रमिण भेगका बासिन्दा बर्षेनी महामारीको चपेटामा पर्ने गर्दछन्। धेरै व्यक्तिहरुलाई एकै समय एकै किसिमका रोग लागेमा हुने महामारी अन्तर्गत झाडापखला, टाइफाइड, रुख र निमोनिया, जन्डीस जस्ता रोगहरु खास गरी बर्षायाममा फोहर खानेपानी र जनचेतना कमिको कारणले हुने गरेको देखिन्छ। २०६६ साल पछिको तथ्याङ्क हेर्दा यस जिल्लामा झाडापखालबाट त्यति धेरै पीडित भएको पाईदैन।

निष्पत्ति: निम्नमहामारीको रूपमा फैलिएको कोभिड-१९ बाट यस जिल्लामा समेत प्रभाव परेको र त्यसको बसर तथा जोखिमको सम्भावना रहिरहेकोले कोभिड-१९ नियन्त्रण तथा उपचारको उचित कार्यक्रम चलाउनुपर्ने चुनौती कायम रहेको देखिन्छ।

सिफारिस: फरगुणदेखी बैशाखको समयमा आधिबेरी चली धनजनको क्षती हुने गरेको पाईन्छ।



(Signature)
योगेन्द्र प्रसाद पाण्डे
 प्रमुख जिल्ला अधिकारी

(इ) चट्याङ्ग: नेपालमा गएको केही दशकदेखि चट्याङ्गका घटनाहरू अत्याधिक रूपमा बढ्न थालेका छन्। नेपालमा विशेषगरी चुरे तथा महाभारत क्षेत्रमा चट्याङ्गका घटनाहरू बढी हुने गरेको पाईन्छ। तराई र पहाडलाई छुट्याउने चुरे क्षेत्रको नजिकमा पर्ने पाल्पा जिल्ला चट्याङ्गको पनि उच्च जोखिममा रहेको जिल्लामा पर्दछ। वर्षायामको समयमा चट्याङ्गबाट पनि धनजनको क्षति भईरहेको र हुने गरेको पाईन्छ।

(छ) अन्य: वर्तमान अवस्थामा जलवायु परिवर्तनको कारण विभिन्न समस्याहरू उत्पन्न हुने अवस्थाहरू आएका छन्। जंगलको विनास तथा लामो खडेरीका कारण पानीका मुहान सुक्ने र खानेपानीको अभाव हुने समस्या बढ्दै गईरहेको छ। यसका साथै आन्तरिक द्वन्द्व, सांप्रदायीक दंगा, वातावरणीय प्रदुषण हुनाले विभिन्न किसिमका घटना तथा रोगहरूबाट मानिसहरू पिडित भई असरको सामना गरी राख्नु परेको छ। अव्यवस्थित सडक संजाल ट्राफिक सचेतनाको कमी तथा यतायात सेवामा सेन्डिकेट प्रणालीले गर्दा हालका दिनहरूमा सवारी दुर्घटना बढी हुने गरेको पाईएको छ।

विपद घटना	विपद हुनुको कारण र कारक तत्व	प्रभाव	समाधानका सम्भावित उपाय
बाढी	<ul style="list-style-type: none"> बनजंगल नष्ट हुनु बाढी आउने ठाउँमा तटबन्ध नहुनु भिरालो जमिनमा खेतवारी बगाउनु मौसम प्रतिकूल भै बढी पानी पर्नु बलौटे माटो भएको कारण अव्यवस्थित वस्ती ढल निकासको व्यवस्था नहुनु बाढी रोकथाम वारे समुदायमा छलफल नगर्नाले 	<ul style="list-style-type: none"> धनजनको क्षति खेतीयोग्य जमिनको क्षति, भौतिकपूर्वाधारहरूको क्षति यातायात तथा संचारमा अवरोध हुने 	<ul style="list-style-type: none"> नागां डांडाहरूमा वृक्षारोपण गर्नुपर्ने बाढी आउने ठाउँमा तटबन्धनको व्यवस्था गर्नुपर्ने बाढी आउने ठाउँमा वस्ती नवसाल्ने नदिजन्य पदार्थको व्यवस्थित उत्खनन गर्ने
खडेरी	<ul style="list-style-type: none"> समयमा पानी नपर्नु सिंचाईको व्यवस्था नहुनु पानीका मुहानहरू सुक्नाले बनजंगलको विनास 	<ul style="list-style-type: none"> धनजनको क्षति बालीनाली राम्रो नहुनु भोकमरी हुनु वालवालिका कुपोषित हुनु खाना कमीका कारण विभिन्न रोगहरू लाग्ने पशुवस्तुहरू मर्नु किराले वाली खानु चोरी लुटपाटका घटनाहरू हुने 	<ul style="list-style-type: none"> सिंचाईको व्यवस्था गर्ने वृक्षारोपण गर्ने जनचेतना फैलाउने मौसम अनुसारको अन्नवाली लगाउने पानीको मुहान संरक्षण गर्ने खडेरी सहन सक्ने वाली प्रजातीहरू लगाउने आकाश पानीको संकलन गर्ने र पोखरीहरू निर्माण गर्ने पानीका श्रोतहरू संरक्षण गर्ने
सरासफाई	<ul style="list-style-type: none"> सरसफाई नगर्नु दिसागरेपछि राम्ररी हात नधुनु घरआंगन सरसफाई नगर्नाले बासी खाने कुरा खानाले जथाभावी दिसापिसाव गर्नाले वालवालिकाको सरसफाई नगर्नाले बसुरक्षित खानेपानीको कारण 	<ul style="list-style-type: none"> धनजनको क्षति वालवालिकाको पढाईमा असर 	<ul style="list-style-type: none"> सरसफाई गर्ने दिसापिसाव गरेपछि सावुन पानीले हात धुने घर आंगन सरसफाई गर्ने वासी खानेकुरा नखाने चर्पीमा मात्र दिसापिसा बगर्ने वालवालिकाको सरसफाईमा ध्यान दिने पियुस, वाटरगार्ड लगायत सुरक्षित पानीको प्रयोग वारे जनचेतना फैलाउने
बनबंवल फडानी	<ul style="list-style-type: none"> बनबंवलमा बागोलागी गर्नु बनबंवलमा दुंगा माटो, गिटी 	<ul style="list-style-type: none"> बनजंगलको क्षति खेतीयोग्य जमिनको क्षति वालवालिकाको पढाईमा 	<ul style="list-style-type: none"> पहिरो जाने ठाउँमा वृक्षारोपण गर्ने र गराउने, जथाभावी दुंगा, माटो र गिटी ननिकाल्ने



योगेन्द्र प्रसाद पाण्डे
प्रमुख जिल्ला अधिकारी

		बालुवा निकाल्ने पाखोमा जग्गा खन्नु भौगोलिक बनावट धेरै भिरालो हुनु पहिरो सम्बन्धि समुदायमा चेतना नहुनु जथाभावी गाईवस्तु चराउनु विचविचजमा गह्रा नबनाएका कारण पहिरो रोकथाम सम्बन्धि समुदायमा छलफल नगर्नु	असर चरन क्षेत्र नष्ट हुने मानिस तथा पशुपंछीको क्षति तथा घाइते हुने	बन जंगलमा आगो नलगाउने बनजंगल फंडानी नगर्ने पहिरोको संभावित जोखिम क्षेत्रमा वृक्षारोपण गर्ने जनचेतनाकोलागि होर्डिड. बोर्ड, पोष्टर रेडियोबाट प्रसार प्रचार गर्ने घांसहरु रोप्ने कुलो कुलेसो बनाउने पहिरो र पहिरो जान सक्ने वारे समुदायमा चेतना जगाउने भिरालो ठाउँमा जग्गा नबनाउने
६	आगलागी	जथाभावी रुपमा आगो लगाउनु अग्नी रेखाहरु नबनाउनु वालवालिकालाई आगो सम्बन्धि जानकारी नदिनु चुरोट खाएर जथाभावी फाल्नु विधुतीय उपकरणहरु राम्रो संग जडान नगर्नाले	धनजनको क्षति बनजंगलको क्षति वा नष्ट दाउरा, स्याउला ल्याउनु गाह्रो पशुवस्तुको क्षति बोटविरुवा र जडिबुटीको नास हुनु	जथाभावी आगो नलगाउने वारे जनचेतना अभिवृद्धि गर्ने वालवालिकालाई आगोलागी सम्बन्धि जानकारी गराउने चुरोट खाएर जथाभावी नफाल्ने अग्नी रेखा बनाउने विधुतिय उपकरणहरु राम्ररी जडान गर्ने

३.२ विपदको कारण र असर विश्लेषण

विपदको कारण र असर विश्लेषणको लागि जिल्लामा विगतमा घटेका घटनाको क्षतिको आधारमा र जिल्ला विपद व्यवस्थापन समितिको सूचनालाई आधारमा देहाय अनुसार प्रकोपको असर विश्लेषण गरिएको, छ, जुन यसप्रकार रहेको छ।

३.३ पाल्पा जिल्लामा विपद् उत्पन्न हुन सक्ने सम्भावित ईलाकाहरुको बर्गीकरण

यस जिल्लामा पर्ने २ वटा न.पा. तथा ८ वटा गा.पा.हरुलाई देहाय अनुसार सम्भावित विपद् क्षेत्रको रुपमा गरिएको बर्गीकरण देहाय अनुसार रहेको छ।

क्र.नं.	विपद्	जोखिममा रहेका न.पा. तथा गा.पा.हरु		
		उच्च	मध्यम	कम
१	पहिरो	दोभान ज्यामिरे	कोल्डाँडा, फोक्सिङकोट, रुपसे, सहलकोट, पालुङ्मैनादी	मदनपोखरा, सत्यवती, ठिमुरे, फेक
२	बाढी/ डुवान	तानसेन माडीफाँट	अर्गली	रामपुर
३	आगलागी	(१) तानसेन नगरपालिका तथा आसपासका बस्ति र नजिकका जंगलहरु (२) बगनास गा.पा. तथा आसपासका बस्तिहरु। (३) रामपुर गा.पा. आसपासका बस्ति तथा जंगलहरु।	४) तिनाउ गा.पा. तथा आसपासका बस्ति र जंगलहरु (५) विभिन्न सामूदायिक तथा निजि वन क्षेत्रहरु।	ता.न.पा.११ नार्थुङ्ग सामूदायिक वन
४	खडेरी	वातावरण वन जंगल जीवजन्तु, मानव वस्ती	तिनाउ गा.पा. ४ सत्यवती तिनाउ गा.पा. ३ भुम्सा	(
५	खाद्य असुरक्षा	-	-	निस्दी गा.पा. ७ ज्यामिरे



योगेन्द्र प्रसाद पाण्डे
प्रमुख जिल्ला अधिकारी

सम्भावित सवारी दुर्घटना हुने स्थान र मार्गहरू

- तानसेन न.पा.-८ गौडेपुल
- तिनाउँ गा.पा.-३ सिद्धबाबा
- तानसेन न.पा.-९ दमकडा
- बगनाशकाली गा.पा. १ पिप्ले
- रामपुर नगरपालिका - ५ बेझाड
- ता.न.पा. -७ बराङ्गदी
- सिद्धार्थ राजमार्थ (चिडिया खोला- राम्दी)
- बुर्तुङ्ग -रिडी सडक
- पाल्पा-तीनगिरे
- बाँसटारी-झडेवा
- तानसेन-रामपुर

दोस्रो खेम भएका सम्भावित क्षेत्रहरू

- सिद्धार्थ राजमार्गको सिद्धबाबा मन्दिर आसपास क्षेत्र, गौडेपुल, चचरे, केराबारी, झुम्सा आसपास क्षेत्रहरू
- तानसेन-रिडी सडक खण्डको सम्मोबारी, जोर्ते लगायतका क्षेत्रहरू
- रामपुर न.पा. - ३, दछ्छा क्षेत्र
- रम्भा गा.पा. -२ को फोक्सिङकोट, ताहुँ, हुमिन लगायतका क्षेत्र

तेश्रो खेम भएका सम्भावित क्षेत्रहरू

- ता.न.पा. - १४ स्थित रुरु क्षेत्र र ता.न.पा. १३ रानीमहल क्षेत्र
- बगनाशकाली गा.पा.को राम्दी आसपास क्षेत्र
- रम्भा गा.पा.को हुँगी आसपास क्षेत्र
- रामपुर न.पा.को कालिगण्डकी नदी आसपास क्षेत्र
- बल्डेगढी गा.पा. को माडी क्षेत्रमा पर्ने तिनाउ नदी आसपास क्षेत्र
- बन्देवी छहरा गा.पा.को सदेवा खोला आसपास क्षेत्र

चौथो खेम लगेर सक्ने क्षेत्रहरू

- तानसेन न.पा.को श्रीनगर, बन्देवी, तिलाहार साँखर सल्लेरी वन क्षेत्र
- बन्देवी छहरा गा.पा. को बल्डेगढी क्षेत्र
- तिनाउँ न.पा.को दोभान, कोलडाँडा क्षेत्र
- रामपुर न.पा.को हुमिन क्षेत्र
- बराङ्गदी न.पा.को झिरुवास क्षेत्र



योगेन्द्र प्रसाद पाण्डे
योगेन्द्र प्रसाद पाण्डे
प्रमुख जिल्ला अधिकारी

मनसुन पूर्वतयारी कार्ययोजना, २०७८

पाल्पा जिल्ला

पाल्पा जिल्लामा धेरै प्रकारका बिपदजन्य घटनाहरू भएता पनि मुख्यरूपमा बाढीपहिरो भएको र मनसुनको समयमा बाढीपहिरोको प्रकोपबाट हुन सक्ने जनधनको क्षतिलाई न्यूनीकरण गर्न विपद् व्यवस्थापनमा कार्य गर्ने सबै सरकारी तथा गैर सरकारी संस्थाहरूले मनसुन पूर्वतयारी कार्ययोजना बनाई तयारी रहन आवश्यक देखिएकाले यो मनसुन पूर्वतयारी कार्ययोजना २०७७ तयार गरिएको छ ।

सूचना, खोज उद्धार तथा बन्दोबस्ती: प्रमुख जिल्ला अधिकारी

दिन	क्रियाकलाप	जिम्मेवारी	सहयोगी निकाय	समय	कैफियत
१	बाढी, पहिरो तथा डुवानको जोखिममा रहेका बस्तीहरूको पहिचान गरी पूर्वसूचना दिने र समुदायमा रहेका सञ्चार माध्यमबाट प्रचार-प्रसार गर्ने,	जिल्ला विपद् व्यवस्थापन समिति सबै स्थानीय तहहरू	स्थानीय तहहरू, सुरक्षा निकायहरू जिल्ला आपत्कालीन कार्य संचालन केन्द्र नेपाल रेडक्रस सोसाईटी	मनसुन शुरू हुनु पूर्व समयदेखि निरन्तर	
२	बर्षा र बाढी सूचनाको लागि बाढी तथा बर्षामापन केन्द्रका सम्पर्क ब्यक्तिहरू, प्रभावित समुदायलाई सूचना दिन सम्पर्क ब्यक्ति, रेडियो एफएम, जिल्ला समन्वय समिति, स्थानीय तह, सुरक्षा निकायहरू, रेडक्रस, EOC सम्पर्क नं संकलन वा अद्यावधिक गर्ने	जिल्ला विपद् व्यवस्थापन समिति DEOC, LEOC	स्थानीय तहहरू, सुरक्षानिकायहरू जिल्ला वा स्थानीय आपत्कालीन कार्यसंचालन केन्द्र रेडक्रस अन्य संघसंस्थाहरू	मनसुन शुरू हुनु पूर्व समय देखि निरन्तर	
३	खोज तथा उद्धार सामग्री सहित खोज तथा उद्धार योजना तयारी गर्ने,	खोज तथा उद्धारमा संलग्न निकायहरू, सुरक्षा निकायहरू रेडक्रस	सुरक्षा निकायहरू, निर्माण व्यवसायी संघ, एम्बुलेन्स व्यवसायी, सडक डिभिजन कार्यालय, जि.स.स., स्थानीय तह मार्फत भारीउपकरणहरू(डोजर, एक्सा भेटर, ट्रिपर, ट्रक)	जेठको पहिलो हप्ता	
	बाढी सम्बन्धी कृतिम घटना अभ्यास गर्ने	जिल्ला विपद् व्यवस्थापन समिति, सबै स्थानीय तहहरू	जिल्ला वा स्थानीय आपत्कालीन कार्यसंचालन केन्द्र, रेडक्रस अन्य संघसंस्थाहरू	जेठको पहिलो हप्ता	



योगेन्द्र प्रसाद पाण्डे
प्रमुख जिल्ला अधिकारी

३	जिल्ला आपतकालिन कार्यसंचालन केन्द्रलाई तयारी अवस्थामा राख्ने	जिल्ला आपतकालिन कार्यसंचालन केन्द्र, जिल्ला विपद् व्यवस्थापन समिति	राष्ट्रिय आपतकालिन कार्यसंचालन केन्द्र रेडक्रस	निरन्तर	
६	स्थानीय आपतकालिन कार्यसंचालन केन्द्रलाई तयारी अवस्थामा राख्ने	जिल्ला विपद् व्यवस्थापन समिति, स्थानीय तहहरू	जिल्ला आपतकालिन कार्य संचालन केन्द्र, रेडक्रस	निरन्तर	
७	राहत सामग्रीहरूको उचित भण्डारण गर्ने तथा जिल्लामा भएको भण्डारण अनुगमन गरी अध्यावधिक गर्ने	जिल्ला आपतकालिन कार्यसंचालन केन्द्र, जिल्ला विपद् व्यवस्थापन समिति स्थानीयतहहरू(LEOC)	रेडक्रस स्थानीय तहहरू	जेठको पहिलो हप्ता	
८	जिल्ला विपद् व्यवस्थापन राहत कोषमा न्यूनतम रकम राख्ने	जिल्ला विपद् व्यवस्थापन समिति	गृहमन्त्रालय	निरन्तर	
९	स्थानीय तहमा विपद् व्यवस्थापन कोषमा न्यूनतम रकम राख्ने	स्थानीय विपद् व्यवस्थापन समिति	स्थानीय तह	निरन्तर	
१०	दुरसा निकायहरूलाई तयारी अवस्थामा राख्ने	नेपाली सेना, सशस्त्र प्रहरीबल, नेपाल प्रहरी	गृहमन्त्रालय जिल्ला विपद् व्यवस्थापन समिति	निरन्तर	
११	बाढी पूर्वसूचना प्रणालीलाई कार्यान्वयनकारी बनाउने	जल तथा मौसम विज्ञान विभागका स्थानीय इकाई कार्यालय सुरक्षानिकायहरू	जल तथा मौसम विज्ञान विभाग जलमापन, बर्षामापन केन्द्रहरू सुरक्षा निकायहरू, DEOC	निरन्तर	
१२	मुख नदीहरूमा बाढीको बहाव कम गरी सम्बन्धित LEOC र DEOC मा सूचना दिने	जल तथा मौसम विज्ञान विभागका स्थानीय इकाई कार्यालय जिल्ला तथा स्थानीय आपतकालिन केन्द्र सुरक्षानिकायहरू	जल तथा मौसम विज्ञान विभाग जलमापन, बर्षामापन केन्द्रहरू सुरक्षा निकायहरू NEOC	निरन्तर	
१३	समयमा सूचना समन्वय गर्ने र प्रतिक्रिया प्रणाली अपनाउने	जिल्ला विपद् व्यवस्थापन समिति	गृह मन्त्रालय जल तथा मौसम विज्ञान विभाग जलमापन केन्द्रहरू बर्षामापन केन्द्रहरू सुरक्षा निकायहरू NEOC	मनसुनको समयमा	



१५/८/१५
योगेन्द्र प्रसाद पाण्डे
प्रमुख जिल्ला अधिकारी

			रेडक्रस नेपाल पत्रकार महासंघ		
१४	स्थानीय स्वयमसेवक परिचालन गर्ने	जिल्ला आपतकालिन कार्यसंचालन केन्द्र, जिल्ला विपद् व्यवस्थापन समिति स्थानीय तहहरू(LEOC)	क्लष्टर निकायहरू, रेडक्रस, जिल्ला स्थित सरकारी, तथा गै-ह सरकारी संघसंस्थाहरू	निरन्तर	
१५	घटना लगत्तै घटना पश्चात द्रुत सर्वेक्षण र सूचना संकलन गर्ने	जिल्ला आपतकालिन कार्यसंचालन केन्द्र, जिल्ला विपद् व्यवस्थापन समिति स्थानीय तहहरू(LEOC)	नेपाली सेना, सशस्त्र प्रहरी बल, नेपाल प्रहरी DEOC रेडक्रस		

रहत तथा पूनःस्थापना:जिल्ला समन्वय समिति र सबै स्थानीय तहहरू

क्रियाकलाप	जिम्मेवारी	सहयोगी निकाय	समय	कैफियत
कृषि एफ.एम. लगायत स्थानीय विडिया मार्फत मनसुन पूर्वतयारी प्रसार अभियान संचालन गर्ने	जिल्ला विपद् व्यवस्थापन समिति जिल्ला समन्वय समिति सबै स्थानीय तहहरू	स्थानीय विपद् व्यवस्थापन समिति स्थानीय रेडक्रस स्वयमसेवक तथा उपशाखाहरू समुदाय स्तरको तालिम प्राप्त स्वयमसेवकहरू, सरकारी तथा गै-ह सरकारी संघसंस्थाहरू	जेठको अन्तिम हप्ता देखि निरन्तर	
विपद् पछि क्षतिको लेखाजोखा गर्ने रकत वितरण गर्ने	सबै स्थानीय तहहरू जिल्ला समन्वय समिति जिल्ला विपद् व्यवस्थापन समिति	स्थानीय विपद् व्यवस्थापन समिति स्थानीय रेडक्रस स्वयमसेवक तथा उपशाखाहरू, समुदायस्तरको तालिम प्राप्त स्वयमसेवकहरू, सरकारी तथा गै-ह सरकारी संघसंस्थाहरू	निरन्तर	
स्तरमा तालिम प्राप्त विपद् पहिचान गरि तयारी	सबै स्थानीय तहहरू	स्थानीय विपद् व्यवस्थापन समिति, स्थानीय रेडक्रस स्वयमसेवक	निरन्तर	



योगेन्द्र प्रसाद थापा
प्रमुख जिल्ला अधिकारी

	तथा परिचालन गर्ने		तथा उपशाखाहरु, समुदाय स्तरको तालिम प्राप्त स्वयमसेवकहरु, सरकारी तथा गैह्र सरकारी संघसंस्थाहरु		
४	विपद् पूर्वानुमान गरी न्यूनतम बन्दोबस्तीका सामग्रीहरु व्यवस्थापन गर्ने	जिल्ला विपद् व्यवस्थापन समिति, जिल्ला समन्वय समिति र सबै स्थानीय तहहरु	स्थानीय विपद् व्यवस्थापन समिति, स्थानीय रेडक्रस स्वयमसेवक तथा उपशाखाहरु, समुदाय स्तरको तालिम प्राप्त स्वयमसेवकहरु, अन्यसरकारी तथा गैह्र सरकारी संघसंस्थाहरु	जेठको दोश्रो हप्ताभित्र	

आपतकालीन आवास तथा गैह्रखाद्य सामग्री व्यवस्थापन:नेपाल रेडक्रस सोसाइटी पाल्पा जिल्ला शाखा तथा सबै स्थानीय तहहरु

क्र.सं.	क्रियाकलाप	जिम्मेवारी	सहयोगी निकाय	समय	कैफियत
१	जिल्ला विपद् जोखिम क्षेत्रको पहिचान गर्ने	जिल्ला विपद् व्यवस्थापन समिति, जिल्ला समन्वय समिति, सबै स्थानीय तहहरु	सुरक्षा निकायहरु, स्थानीय तहहरु, रेडक्रस, जिल्लास्थित सरकारी तथा गैह्र सरकारी संघसंस्थाहरु, जिल्ला आयोजना कार्यान्वयन इकाई	जेठको पहिलो हप्ताभित्र	
२	अस्थायी आवास योजनाको लागि सुरक्षित स्थानहरुको पहिचान तथा बचाववधिक गर्ने	जिल्ला विपद् व्यवस्थापन समिति, जिल्ला समन्वय समिति, सबै स्थानीय तहहरु	सबै स्थानीय तहहरु, जिल्ला प्रशासन कार्यालय, सुरक्षा निकायहरु, रेडक्रस, जिल्लास्थित सरकारी तथा गैह्रसरकारी संघसंस्थाहरु	जेठको पहिलो हप्ताभित्र	
३	आपतकालीन अवस्थामा अस्थायी आवास निर्माणकालागि प्राविधिक सहयोग गर्ने	जिल्ला विपद् व्यवस्थापन समिति जिल्ला समन्वय समिति र सबै स्थानीय तहहरु शहरी विकास तथा भवन डिभिजन कार्यालय	रेडक्रस, आपतकालीन आवासका क्षेत्रगत सदस्यहरु	निरन्तर	



योगेन्द्र प्रसाद पाण्डे
प्रमुख जिल्ला अधिकारी

४	अस्पताल, विद्यालय, सुरक्षा निकाय तथा मानवीय आवश्यकताका सामग्री भण्डारणका लागि व्यवस्थापन गर्ने	जिल्ला विपद् व्यवस्थापन समिति, जिल्ला समन्वय समिति, सबै स्थानीय तहहरू, शहरी विकास तथा भवन डिभिजन कार्यालय	रेडक्रस, आपतकालीन आवासका क्षेत्रगत सदस्यहरू	जेठको पहिलो हप्ताभित्र
५	तत्काल राहत वितरणमा लागि गैर-खाद्य सामग्री व्यवस्थापन गर्ने	जिल्ला विपद् व्यवस्थापन समिति, जिल्ला समन्वय समिति, सबै स्थानीय तहहरू	जिल्ला विपद् व्यवस्थापन समिति नेपाल रेडक्रस र अन्य संघसंस्थाहरू क्षेत्रगत सदस्यहरू	जेठको पहिलो हप्ता
६	विपद् पूर्व तयारी प्रतिकार्य योजनाको कार्यान्वयन गर्ने	जिल्ला विपद् व्यवस्थापन समिति जिल्ला समन्वय समिति र सबै स्थानीय तहहरू	जिल्ला विपद् व्यवस्थापन समिति नेपाल रेडक्रस र अन्य संघसंस्थाहरू क्षेत्रगत सदस्यहरू	विपद् पश्चात
७	अस्थायी आवास व्यवस्थापनका लागि सरोकारवाला निकायमा सहजीकरणमा सहयोग गर्ने	जिल्ला विपद् व्यवस्थापन समिति, जिल्ला समन्वय समिति, सबै स्थानीय तहहरू	स्थानीय विपद् व्यवस्थापन समिति, वन डिभिजन कार्यालय, स्थानीय रेडक्रस स्वयमसेवक तथा उपशाखाहरू, समुदायस्तरका तालिम प्राप्त स्वयमसेवकहरू, जिल्ला स्थित सरकारी तथा गैरसरकारी संघसंस्थाहरू	जेठको दोश्रो हप्ता

सामग्री तथा कृषि: कृषि ज्ञान केन्द्र, स्थानीय तहहरू

क्रियाकलाप	जिम्मेवारी	सहयोगी निकाय	समय	कैफियत
खाद्य सामग्रीको मौज्जात विवरण बढ्याबधिक गर्ने	स्थानीय तहहरू कृषि ज्ञान केन्द्र	उद्योग बाणिज्य संघ	जेठको पहिलो हप्ता	
विपद् समयका लागि खाद्य सामग्री स्टक राख्ने (कम्तीमा १ महिनाको लागि)	स्थानीय तहहरू	उद्योग बाणिज्य संघ	जेठको तेस्रो हप्ता	



यो
योगेन्द्र प्रसाद पाण्डे
 प्रमुख जिल्ला अधिकारी

३	आफ्नो मातहतमा रहेको सवारी साधन, कृषि प्राविधिकहरुलाई तयारी अवस्थामा राख्ने	जिल्ला प्रशासन कार्यालय स्थानीय तहहरु	सबै स्थानीय तहहरु, उद्योग बाणिज्य संघ	निरन्तर	
४	मनसुनको समयमा हुनसक्ने सम्भावित क्षति तथा प्रकोपकाबारेमा सामुदायिक संचारमाध्यमबाट प्रचार-प्रसारको व्यवस्था मिलाउने	जिल्ला समन्वय समिति स्थानीय तहहरु	जिल्ला विपद् व्यवस्थापन समिति, जिल्ला स्थित सरकारी तथा गै-हसरकारी संघसस्था	निरन्तर	

पशुपन्छी तथा चौपाया व्यवस्थापन: भेटेरीनरी अस्पताल तथा पशुसेवा बिज्ञ केन्द्र

सि.नं.	क्रियाकलाप	जिम्मेवारी	सहयोगी निकाय	समय	कैफियत
१	पशु पंक्षीबाट हुन सक्ने संक्रमण विरुद्ध खोप	भेटेरीनरी अस्पताल तथा पशुसेवा बिज्ञ केन्द्र र स्थानीय तह	जिल्ला विपद् व्यवस्थापन समिति	नियमित	
२	पशु पंक्षीबाट हुन सक्ने संक्रमण रोग नियन्त्रण	भेटेरीनरी अस्पताल तथा पशुसेवा बिज्ञ केन्द्र र स्थानीय तह	जिल्ला विपद् व्यवस्थापन समिति	नियमित	
३	मृत पशुपंक्षी व्यवस्थापन	भेटेरीनरी अस्पताल तथा पशुसेवा बिज्ञ केन्द्र र स्थानीय तह	जिल्ला विपद् व्यवस्थापन समिति	विपद् पश्चात	
४	जनशक्ति परिचालन	स्थानीय तह	जिल्ला विपद् व्यवस्थापन समिति	आवश्यकता अनुसार	

संरक्षण: स्थानीय तहहरु

सि.नं.	क्रियाकलाप	जिम्मेवारी	सहयोगी निकाय	समय	कैफियत
१	मनसुनबाट प्रभावित हुनसक्ने महिला, बालबालिका, जेष्ठ नागरिक तथा अपांगता भएका ब्यक्तिहरुको संरक्षणको लागि क्लष्टर बैठक बसी पूर्वतयारी योजना निर्माण गर्ने	स्थानीय तहहरु	संरक्षण क्षेत्रगत सदस्य, जिल्ला स्थित सरकारी तथा गै-हसरकारी संघसस्था	जेठको पहिलो हप्ता	
२	संरक्षण विषयगत क्षेत्रको रणनीति योजना निर्माण गर्ने	स्थानीय तहहरु	संरक्षण क्षेत्रगत सदस्य, जिल्ला स्थित सरकारी तथा गै-हसरकारी संघसस्था	जेठको पहिलो हप्ता	
३	परिवारबाट विद्योडिएका, अभिभावक गुमाउन सक्ने बालबालिकाका लागि तत्काल राहत तथा	स्थानीय तहहरु	संरक्षण क्षेत्रगत सदस्य, जिल्लास्थित सरकारी तथा गै-हसरकारी संघसस्था	जेठको पहिलो हप्ता	



प्रमुख जिल्ला अधिकारी

	बन्दोबस्ती उपलब्ध गराउन सक्ने गरी रकमको व्यवस्था गर्ने				
४	विभिन्न प्रकारका किटहरूको स्थानीय स्तरबाटै वितरणको व्यवस्था मिलाइने	स्थानीय तहहरू	संरक्षण क्षेत्रगत सदस्य, जिल्लास्थित सरकारी तथा गै-हसरकारी संघसस्था	विपद् पश्चात	

खानेपानी, सरसफाइ तथा स्वच्छता: जिल्ला समन्वय समिति तथा सबै स्थानीय तह

सि.नं.	क्रियाकलाप	जिम्मेवारी	सहयोगी निकाय	समय	कैफियत
१	विपद्को समयमा सुरक्षित खानेपानीका लागि आवश्यक व्यवस्थापन गर्ने	जिल्ला समन्वय समिति स्थानीय तह	स्थानीय तह WASH-CC जिल्ला विपद् व्यवस्थापन समिति WASH क्षेत्रगत समुहका सदस्यहरू	नियमित	
२	आपत्कालीन अवस्थामा शौचालय निर्माणका लागि प्राविधिक सहयोग गर्ने (आवास व्यवस्थापन क्षेत्रसँग समन्वय गर्ने)	जिल्ला समन्वय समिति स्थानीय तह	स्थानीय तह WASH-CC जिल्ला स्तरको WASH-CC WASH क्षेत्रगत समुहका सदस्यहरू	विपद् पश्चात	
३	बैकल्पिक खानेपानीको श्रोतको पहिचान गर्ने	जिल्ला समन्वय समिति स्थानीय तह	स्थानीय तह WASH-CC जिल्ला स्तरको WASH-CC WASH क्षेत्रगत समुहका सदस्यहरू	जेठको पहिलो हप्ता	
४	अस्पताल, विद्यालय, सुरक्षा निकाय तथा आपत्कालीन आवास क्षेत्रमा WASH KIT वितरण गर्ने	जिल्ला समन्वय समिति स्थानीय तह	WASH क्षेत्रगत सदस्यहरू, जिल्ला स्थित गै-हसरकारी संघसंस्थाहरू	जेठको पहिलो हप्ता	
५	WASH प्रतिकार्य योजना अनुरूप तयारी अवस्थामा रहनेगरी पूर्वतयारी बैठक बस्ने	जिल्ला समन्वय समिति स्थानीय तह	WASH क्षेत्रगत समुहका सदस्यहरू	जेठको पहिलो हप्ता	
६	मनसुनको समयमा हुनसक्ने सम्भावित क्षती तथा प्रकोपका बारेमा सामुदायिक संचार माध्यमबाट प्रचार प्रसारको व्यवस्था मिलाउने	जिल्ला समन्वय समिति स्थानीय तह	जिल्ला विपद् व्यवस्थापन समिति WASH क्षेत्रगत समुहका सदस्यहरू	मनसुन शुरु हुनुभन्दा १ हप्ता पहिले	



योगेन्द्र प्रसाद पाण्डे
प्रमुख जिल्ला अधिकारी

आपतकालीन शिक्षा: शिक्षा विकास तथा समन्वय इकाइ, पाल्पा

क्र.सं.	क्रियाकलाप	जिम्मेवारी	सहयोगी निकाय	समय	कैफियत
१	विपद्बाट प्रभावित हुने सम्भावित विद्यालय र विद्यार्थीहरूको विवरण अद्यावधिक गर्ने	शिक्षा विकास तथा समन्वय इकाइ	स्थानीय तह क्षेत्रगत सदस्यहरू	शैक्षिक सत्रको आरम्भमा	
२	संकटासन्न विद्यालयका शिक्षक एवम् वि. व्य.स.सदस्यको सम्पर्क अद्यावधिक गर्ने	शिक्षा विकास तथा समन्वय इकाइ	स्थानीय तह क्षेत्रगत सदस्यहरू	शैक्षिक सत्रको आरम्भमा	
३	मनसुनको समयमा बाढी प्रभावित हुन सक्ने विद्यालयहरूले LEOC र DEOC सँग नियमित सम्पर्कमा रहने	स्थानीय तह	स्थानीय आपतकालिन कार्य संचालन केन्द्र स्थानीय तह क्षेत्रगत सदस्यहरू	मनसुनको समय भरि	
४	विद्यालयमा शिक्षक, विद्यार्थी र अभिभावकहरूलाई पूर्वसूचनाको अभिमुखिकरण र संकटासन्न क्षेत्रमा भएको विद्यालयका शिक्षक, विद्यार्थी र अभिभावकहरूलाई थप प्रकोप व्यवस्थापन र प्राथमिक उपचार तालिम दिनुपर्ने	शिक्षा विकास तथा समन्वय इकाइ कार्यालय स्थानीय तह शिक्षा विकास शाखा	स्थानीय तह रेडक्रस क्षेत्रगत सदस्यहरू		




योगेन्द्र प्रसाद पाण्डे
प्रमुख जिल्ला अधिकारी

बाढी विपद् प्रतिकार्य तालिका

समयावधि	प्रतिकार्य लागि गतिविधिहरू	जिम्मेवारी	न्यून प्रभाव	उच्च प्रभाव
० देखि १ दिन	विपद्बाट भएको प्रभावको प्रारम्भिक सूचना लिने	DEOC		
	जिल्ला विपद् व्यवस्थापन समितिको आकस्मिक बैठक बस्ने - विपद् सूचना अधिकारी सुनिश्चित गर्ने, - पूर्व सूचना प्रणालीलाई सक्रिय बनाउने, - जिल्ला आपतकालिन कार्यसंचालन केन्द्रलाई कार्यसंचालन कार्यविधि अनुसार सक्रिय बनाउने	जिल्ला प्रमुख अधिकारी		
	प्रभावित क्षेत्रमा खोज तथा उद्धार कार्य गर्न टोली परिचालन गर्ने			
	स्वयंसेवक कार्यदल परिचालन, खोज, उद्धार, एम्बुलेन्स तथा प्राथमिक उपचार सेवा उपलब्ध गराउने	नेपाली सेना, नेपाल प्रहरी, सशस्त्र प्रहरी बल, रेडक्रस, स्वास्थ्य कार्यालय पाल्पा, स्थानीय तह		
	स्थल मार्गबाट उद्धार गर्न नसकिने प्रभावितहरूलाई हेलिकप्टर परिचालनका लागि प्रदेश वा संघीय सरकारलाई अनुरोध गर्ने	जिल्ला विपद् व्यवस्थापन समिति		
	मृत्यु भएकाहरूको शव निर्देशिका बमोजिम व्यवस्थापन गर्ने	जिल्ला विपद् व्यवस्थापन समिति, सुरक्षा निकाय, पाल्पा अस्पताल		
	क्षेत्रगत निकायहरूसँग समन्वय गरी बैठक बस्ने	DDMC/DEOC Cluster Lead/Co-lead		
	स्थानीय तहको समन्वयमा विस्थापितहरू रहेको स्थानबारे जानकारी लिने	स्थानीय तह, जिल्ला विपद् व्यवस्थापन समिति, DEOC		
	प्रारम्भिक द्रुत लेखाजोखाका लागि टोली परिचालन	जिल्ला विपद् व्यवस्थापन समिति, स्थानीय तह,		
	प्रभावित समुदायहरूलाई विपद् प्रतिकार्यका लागि भए गरेका प्रयासहरू तथा सार्वजनिक आह्वान विषयक सूचनाहरू प्रवाह गर्ने	जिल्ला आपतकालिन कार्यसंचालन केन्द्र, स्थानीय पत्रपत्रिका र एफएम रेडियो		
विस्थापितहरूलाई तयारी खाना, पानीको व्यवस्था गरी वितरण गर्ने	स्थानीय तहहरू, क्षेत्रगत सदस्यहरू			




 योगेन्द्र प्रसाद पाण्डे
 प्रमुख जिल्ला अधिकारी

	विस्थापितहरुलाई आश्रय स्थलको व्यवस्था मिलाउने	स्थानीय तह, जिल्ला विपद् व्यवस्थापन समिति, रेडक्रस, अन्य संघसंस्थाहरु		
	प्रतिकार्यका लागि भए गरेका कार्यहरुको अवस्था बारे LEOC, PEOC र NEOC मा जानकारी गर्ने	जिल्ला आपतकालिन कार्यसंचालन केन्द्र (DEOC)		
दैनिकी दिन	मौसम सम्बन्धी सूचना नियमित प्रसारण गर्ने	जिल्ला आपतकालिन कार्यसंचालन केन्द्र (DEOC), जल तथा मौसम विज्ञान विभाग, सन्चार माध्यमहरु		
	राहत वितरण कार्यलाई समन्वय गरी एकद्वार प्रणाली मार्फत वितरणको प्रवन्ध गर्ने	जिल्ला विपद् व्यवस्थापन समिति, स्थानीय तह, क्षेत्रगत सदस्यहरु		
	विस्थापितहरुलाई तयारी खाना तथा सुरक्षित पानीको थप व्यवस्था गर्ने	जिल्ला विपद् व्यवस्थापन समिति, स्थानीय तह, उद्योग बाणिज्य संघ तथा क्षेत्रगत सदस्यहरु		
	विस्थापितहरुलाई गै-हखाद्य सामग्री थप वितरण गर्ने	जिल्ला विपद् व्यवस्थापन समिति, स्थानीय तह, क्षेत्रगत सदस्यहरु		
	प्रारम्भिक द्रुत लेखाजोखा तथ्यांक समायोजन गरी अनुमोदन गर्ने र लेखाजोखा समन्वय टोली (ACT) परिचालन लागि NEOC सँग अनुरोध गर्ने	जिल्ला विपद् व्यवस्थापन समिति, जिल्ला आपतकालिन कार्यसंचालन केन्द्र		
	विस्थापित भएकाहरुलाई अस्थायी आश्रयस्थल निर्माण गर्ने	स्थानीय तह, रेडक्रस, निजी क्षेत्र		
	प्रभावितहरुलाई तत्काल आवश्यक पर्ने खाद्यान्न, न्यूनतम मानवोचित सामग्री र स्वीकृत मापदण्ड बमोजिम राहत उपलब्ध गराउने	जिल्ला विपद् व्यवस्थापन समिति		
	घाइते तथा विरामीहरुको निशुल्क उपचारको व्यवस्था मिलाउने	स्वास्थ्य कार्यालय, पाल्पा, पाल्पा अस्पताल, स्थानीय तह		
	RRT समुहको बैठक बसी टोली परिचालन गर्ने	स्वास्थ्य कार्यालय, पाल्पा, स्थानीय तह		
	विषयगत क्षेत्रको बैठक बस्ने	सबै क्षेत्रगत नेतृत्व गर्ने निकाय		



21/8/15
 योगेन्द्र प्रसाद धरपुङ
 प्रमुख जिल्ला अधिकारी

	जिल्ला विपद् व्यवस्थापन समितिको बैठक बस्ने	प्रमुख जिल्ला अधिकारी		
	प्रतिकार्यका लागिभए गरेका कार्यहरुको अवस्था बारेमा PEOC र NEOC मा जानकारी गर्ने	जिल्ला आपतकालिन कार्यसंचालन केन्द्र		
तेस्रो दिन	मौसम सम्बन्धी सूचना नियमित प्रसारण गर्ने	जिल्ला आपतकालिन कार्यसंचालन केन्द्र (DEOC)जल तथा मौसम विज्ञान विभाग, सन्चारमाध्यमहरु		
	मृत्यू भएकाहरुको परिवारलाई निर्देशिका बमोजिम आर्थिक सहयोग उपलब्ध गराउने	जिल्ला विपद् व्यवस्थापन समिति		
	राहत वितरण कार्यलाई थप प्रभावकारी बनाई निरन्तरता दिने	जिल्ला विपद् व्यवस्थापन समिति र स्थानीय तहहरु		
	अति संकटासन्न अवस्थामा रहेका समुदायलाई विशेष निगरानी तथा आधारभुत स्वास्थ्य सेवा उपलब्ध गराउने	स्वास्थ्य कार्यालय पाल्पा, स्थानीय तह स्वास्थ्य शाखा		
	प्रभावित क्षेत्रमा हुन सक्ने महिला हिंसाका गतिविधिका सम्बन्धमा विशेष निगरानी राख्ने तथा बालबालिका, जेष्ठ नागरिक, अपाङ्गता भएका व्यक्तिहरुलाई विशेष संरक्षणको प्रवन्ध मिलाउने	स्थानीय तह महिला तथा बालबालिका शाखा, जिल्ला बालकल्याण समिति, जेष्ठ नागरिक तथा अपाङ्गता भएका ब्यक्तिका लागि कार्य गर्ने संस्थाहरु		
	खाद्य तथा गै-ह खाद्य सामग्रीहरु, सुक्ष्म पोषण तथा बाल भिटामिन लगायत पोषणयुक्त खाना वितरण गर्ने	स्थानीय तह, रेडक्रस जिल्लाशाखा, स्वास्थ्य कार्यालय, अन्य सहयोगी निकायहरु		
	विषय क्षेत्रगत निकायहरुको बैठक बस्ने	सबै क्षेत्रगत नेतृत्व गर्ने निकायहरु		
	जिल्ला विपद् व्यवस्थापन समितिको बैठक बस्ने	प्रमुख जिल्ला अधिकारी		
	प्रतिकार्यका लागिभए गरेका कार्यहरुको अवस्था बारेमा PEOC र NEOC मा जानकारी गर्ने	जिल्ला आपतकालिन कार्यसंचालन केन्द्र		
चौथो दिन	मौसम सम्बन्धी सूचना नियमित प्रसारण गर्ने	जिल्ला आपतकालिन कार्यसंचालन केन्द्र, जल तथा मौसम विज्ञान विभाग, सन्चारमाध्यमहरु		



२०७२/१२/१३
योगेन्द्र प्रसाद पाण्डे
प्रमुख जिल्ला अधिकारी

	राहत वितरण कार्यलाई थप प्रभावकारी बनाई निरन्तरता दिने	जिल्ला विपद् व्यवस्थापन समिति र स्थानीय तहहरू		
	खानेपानी, सरसफाई र स्वच्छताका गतिविधिहरू संचालन गर्ने	स्थानीय तह		
	विपद्बाट अवरुद्ध सडक सञ्जाल मर्मत गरी तत्कालका लागि संचालनमा ल्याउने	स्थानीय तह, सडक डिभिजन कार्यालय		
	प्रभावित समुदायलाई नेपाल सरकारको स्वीकृत मापदण्ड बमोजिम नगद तथा अन्य आवश्यक सहयोग उपलब्ध गराउने	जिल्ला विपद् व्यवस्थापन समिति र स्थानीय तहहरू		
	मरेका पशुका शवहरू संकलन तथा व्यवस्थापन गर्ने	स्थानीय तहहरू		
	विषय क्षेत्रगत निकायहरूको बैठक बस्ने	सबै क्षेत्रगत नेतृत्व गर्ने निकायहरू		
	जिल्ला विपद् व्यवस्थापन समितिको बैठक बस्ने	प्रमुख जिल्ला अधिकारी		
	प्रतिकार्यका लागिभए गरेका कार्यहरूको अवस्था बारेमा PEOC र NEOC मा जानकारी गर्ने	जिल्ला आपतकालिन कार्यसंचालन केन्द्र		
पौँचौँ दिन	मौसम सम्बन्धी सूचना नियमित प्रसारण गर्ने	जिल्ला आपतकालिन कार्यसंचालन केन्द्र, जल तथा मौसम विज्ञान विभाग, सन्चारमाध्यमहरू		
	प्रभावितहरूको पहुँचसम्म राहत सहायता पुगे/नपुगेको स्थानहरूमा थप राहत वितरणको व्यवस्थागर्ने	जिल्ला विपद् व्यवस्थापन समिति र स्थानीय तहहरू		
	अस्पताल, स्वास्थ्य केन्द्र, आन्तरिक रूपमा विस्थापितको शिविर, विद्यालय जस्ता आधारभुत क्षेत्रमा विद्युतिय सेवा उपब्ध गराउने	विद्युत प्राधिकरण कार्यालय		
	थप आवश्यक पर्ने राहतका लागि समन्वय गरी माग गर्ने	जिल्ला विपद् व्यवस्थापन समिति		
	विषय क्षेत्रगत निकायहरूको बैठक बस्ने	सबै क्षेत्रगत नेतृत्व गर्ने निकायहरू		
	जिल्ला विपद् व्यवस्थापन समितिको बैठक बस्ने	प्रमुख जिल्ला अधिकारी		
	प्रतिकार्यका लागिभए गरेका कार्यहरूको अवस्था बारेमा PEOC र NEOC मा जानकारी गर्ने	जिल्ला आपतकालिन कार्यसंचालन केन्द्र		
बैँठौँ दिन	मौसम सम्बन्धी सूचना नियमित प्रसारण गर्ने	जिल्ला आपतकालिन कार्यसंचालन केन्द्र, जल तथा		



प्रमुख जिल्ला अधिकारी

		मौसम विज्ञान विभाग, सन्चारमाध्यमहरु		
	थप आवश्यक पर्ने राहतका लागि समन्वय गरी माग गर्ने	जिल्ला विपद् व्यवस्थापन समिति		
	विषय क्षेत्रगत निकायहरुको बैठक बस्ने	सबै क्षेत्रगत नेतृत्व गर्ने निकायहरु		
	जिल्ला विपद् व्यवस्थापन समितिको बैठक बस्ने	प्रमुख जिल्ला अधिकारी		
	प्रतिकार्यका लागिभए गरेका कार्यहरुको अवस्था बारेमा PEOC र NEOC मा जानकारी गर्ने	जिल्ला आपतकालिन कार्यसंचालन केन्द्र		
सातौँदिन	मौसम सम्बन्धी सूचना नियमित प्रसारण गर्ने	जिल्ला आपतकालिन कार्यसंचालन केन्द्र, जल तथा मौसम विज्ञान विभाग, सन्चारमाध्यमहरु		
	विषय क्षेत्रगत निकायहरुको बैठक बस्ने	सबै क्षेत्रगत नेतृत्व गर्ने निकायहरु		
	थप आवश्यक पर्ने राहतका लागि समन्वय गरी माग गर्ने	जिल्ला विपद् व्यवस्थापन समिति		
	प्रभावित क्षेत्रमा खासगरी संकटासन्न समुहका लागि स्वच्छ र सुरक्षित वातावरणको प्रत्याभूती दिने विशेष गरी लैङ्गिक हिंसा नियन्त्रण गर्ने विशेष ध्यान दिने	स्थानीय तह, महिला तथा बालबालिका शाखा		
	गैँह खाद्य सामग्री वितरण गर्ने	स्थानीय तह, रेडक्रस		
	जिल्ला विपद् व्यवस्थापन समितिको बैठक बस्ने	प्रमुख जिल्ला अधिकारी		
	मानवीय कार्यका लागि भएका प्रतिकार्य उद्धार कार्यको अनुगमन र प्रतिवेदनका तयार गर्ने	जिल्ला विपद् व्यवस्थापन समिति		
	प्रतिकार्यका लागिभए गरेका कार्यहरुको अवस्था बारेमा PEOC र NEOC मा जानकारी गर्ने	जिल्ला आपतकालिन कार्यसंचालन केन्द्र		
	आवश्यकताको आधारमा थप लेखाजोखा औजारहरुलाई सक्रिय बनाउने	जिल्ला विपद् व्यवस्थापन समिति क्लष्टर लिड र अन्य सदस्यहरु		
	प्रभावित परिवारहरुलाई दर्ता गर्ने, परिचय पत्र उपलब्ध गराउने र तथ्याङ्कको उचित प्रवन्ध र व्यवस्था गर्ने	स्थानीयतह, जिल्ला विपद् व्यवस्थापन समिति, DEOC, LEOC		



योगेन्द्र प्रसाद पाण्डे
प्रमुख जिल्ला अधिकारी

हाल जिल्ला आपत्कालिन कार्य सञ्चालन केन्द्र (DEOC) र सुरक्षा निकायमा मौजुदा रहेका उद्धार सामग्रीहरू

जिल्लामा आई पर्ने विपद उद्धार कार्यको लागि आवश्यक सामग्रीहरू खरिद गरी तयारी अवस्थामा राख्नको लागि DEOC र स्थानीय निकायहरूलाई बारम्बार आग्रह गरिएको । साथै यस गणले समेत आवश्यक न्यूनतम सामग्री गण हे.क्वा.मा तयारी अवस्थामा राखिएको छ भने जिल्ला स्थित सुरक्षा निकायहरू र जिल्ला आपत्कालिन कार्य सञ्चालन केन्द्र (DEOC) मा रहेको मौजुदा सामग्रीहरू देहाय अनुसार उद्धार सामग्रीहरू रहेको छ ।

क्र.सं.	सामानको विवरण	गोरखदल गण	नेपाल प्रहरी	सशस्त्र प्रहरी बल	DEOC पाल्पा	कुल जम्मा	कैफियत
१	इलेक्ट्रिक कटर	-	-	-	१	१	
२.	डेमोलिसन हयामर	-	-	-	१	१	
३	गमबुट	-	-	-	१५	१५	
४	फिगर ८ क्याराविना	५	-	-	-	५	
५	पन्जा	३	५	२	२	१२	
६	स्ट्रेचर	३	१०	२	३	१८	
७	फस्ट एड किड बक्स	२	३	२	४	११	
८.	वायर कटर (बोल्ड कटर)	२	-	१	-	३	
९	जि.पी.एस.	५	-	-	-	-	
१०	रेडियो सेट ५ वाट	३	-	-	-	-	
११	ग्लोब्स	१०	-	३	-	१३	
१२	सर्च लाईट	२	-	३	३	८	
१३.	पिक	१०	१०	७	-	२७	
१४	बन्चरो	५	२	३	-	७	
१५	स्टील बाल्टिन १० लिटर	-	४	६	१	११	
१६	सेप्टि हेल्मेट	४	१३	८ हेल्मेट-७	हेल्मेट-३ हेल्मेट विथ लाईट १०	३४५	
१७	जम्प सूट	-	-	५	-	५	
१८	भर्याड स्टील फोल्डिङ	-	-	-१	१	२	
१९	फायर स्टिङ्गुयजर	-	-	२	३	५	
२०	ड्रोन क्यामेरा	-	-	-	-१	१	
२१	नक्सा सम्बन्धित स्थानको	१	-	-	-	-१	
२२	घन	१	१	१	-	३	
२३	सिट बेल्ट	५	-	-	-	५	
२४	टेन्ट	१०	-	-	-	१०	
२५	लाईफ ज्याकेट	११	५	४	२	२२	
२६.	ट्यूब	४	४	२	५	१७	
२७	गैची	१	१२	-	-	१२	
२८	साबेल	१०	७	७	-	२४	
२९	कोदालो/फरुवा	-	-	२	-	२	
३०	आरा/हेक्सा	१	-	२	-	-	
३१	सिठी	-	-	४	-	४	



प्रसाद पाण्डे
जिल्ला अधिकारी

३२	फुट पम्प	१	-	१	-	२	
३३	दुरबिन	२	-	-	-	-	
३४	गल	२	३	३	३	११	
३५	मेगा फोन	२	-	१	३	६	
३६	रबर गम्बुट	६	-	७	३	१८	
३७	कोबार २५ mm	-	-	४	-	४	
३८	फायर रयाक	-	-	६	-	६	
३९	फायर सुटर	५	-	-	-	-	
४०	एक्स होल	५	-	-	-	-	
४१	गगलस	५	-	-	-	-	
४२	बुट	-	-	-	-	-	
४३	करौती	-	-	-	३	३	
४४	रयाक होल	-	-	४	-	४	
४५	जेट सुटर	-	-	४	-	४	
४६	२२ मि.मि. कोबार	४	-	-	-	-	
४७	थ्रो ब्याग	५	-	-	-	४	
४८	ईमर्जेन्सी लाईट	२	-	-	-	५	
४९	फायर रोप ल्याडर	१	-	-	३	५	
५०	ब्लू डिभाइस	३	-	-	-	१	
५१	प्लास्टिक पाल	-	-	११	२५ थान	३६	
५२	मनि ब्याग	-	-	-	१५	१५	
५३	रिफलाक्सीड ज्याकेट	-	-	-	१५	१५	
५४	मण्डी कम्बल	-	-	-	२५	२५	
५६	पि. क्याप	-	-	-	१४	१४	
५७	म्याट्रेस	-	-	२	२५	२७	
५८	फलामको पिकेट	-	-	-	३	३	
५९	रेस्क्यू हेमर	१	-	१	-	२	
६०	बक्स	१	-	-	-	१	
६१	फायर रयाक	८	५	१५	-	२८	
६२	फायर स्वाटर	८	१०	१६	-	३३	
६३	चेन स		१		१	२	मर्मत गर्नुपर्ने
६४	Elid Fire		१			१	
६५	Iron Cuttre		१			१	
६६	हेड लाईट			३	२	५	
६७	पानी पम्प			८		८	
६८	ट्राफिक जकेट				१५	१५	
६९	फायर ब्लान्केट				८	८	



योगेन्द्र प्रसाद पाण्डे
प्रमुख जिल्ला अधिकारी

प्रमुख साझेदारहरुको विवरणः

७.१.१ जिल्ला विपद् व्यवस्थापन समितिका पदाधिकारी

सि.न.	पद	कार्यालय प्रमुखको नाम	कार्यालय / पालिका / संस्था	पद	विपद् Focal Person	सम्पर्क नम्बर
१	प्र.जि.अ.	योगेन्द्र प्रसाद पाण्डे	जिल्ला प्रशासन कार्यालय	स.प्र.जि.अ.	शशीधर घिमिरे	९८५७०६०३३३
	सुचना सहायक	अमृत अधिकारी	जिल्ला आपतकालिन कार्यसंचालन केन्द्र, पाल्पा	सुचना सहायक	अमृत अधिकारी	९८५७०६००४७
२	प्रमुख सेनानी	जनक कुमार बस्नेत	गेरखदल गण	क्याप्टेन	राजु बस्नेत	९८४९९५०९५६
३	प्रहरी उपरिक्षक	सन्तोष कुमार भट्टराई	जिल्ला प्रहरी कार्यालय	प्रहरी निरिक्षक	नबिन मरासिनी	९८५७०९०४३९
४	स.प्र.ना.उ	अरुणकुमार सिंह	सशस्त्र प्रहरी बल	स.प्र.नि.	हिराबहादुर बोहरा	९८५९२६००६०
५	प्र.अ.अ.	सन्तोष बस्नेत	राष्ट्रिय अनुसन्धान जिल्ला कार्यालय	अ.अ.	तिलक के.सी.	९८६४९९२४५५

७.१.२ स्थानीय स्तरमा रहेका सम्बन्धित पदाधिकारीहरु

सि.न	पद	कार्यालय प्रमुखको नाम	कार्यालय / पालिका / संस्था	पद	विपद् Focal Person	सम्पर्क नम्बर
१	प्रमुख	अशोक कुमार शाही	तानसेन नगरपालिका	कार्यक्रम अधिकृत	विष्णु प्रसाद पौडेल	९८५७०६२५६२
२	प्रमुख	रमण बहादुर थापा	रामपुर नगरपालिका	योजना अधिकृत	कपिल बहादुर खाड	९८५७०६२०९६
३	अध्यक्ष	नुन बहादुर थापा	पूर्वखोला गाउँपालिका	स्वास्थ्य शाखा प्रमुख	मोहन ढकाल	९८५७०६८७८३
४	अध्यक्ष	मुक्त बहादुर सारु	निस्दी गाउँपालिका	प्रमुख प्रशासकीय अधिकृत		९८५९९४६४८९
५	अध्यक्ष	विष्णु प्रसाद भण्डारी	रम्भा गाउँपालिका	अधिकृत	भक्तु जंग राना	९८४७३८३९२४
६	अध्यक्ष	सन्तोष थापा	माथागढी गाउँपालिका	अधिकृत	नारायण प्रसाद न्यौपाने	९८५७०७९९१०
७	अध्यक्ष	ओम बहादुर घर्ती	तिनाउ गाउँपालिका	स्वास्थ्य संयोजक	कृष्ण कार्की	९८४७२४३०८२
८	अध्यक्ष	नारायण बहादुर जि.सी.	रिब्दीकेट गाउँपालिका	अधिकृत	रुकलाल भट्टराइ	९८५७०६२६४३
९	अध्यक्ष	राम बहादुर कार्की	रैनादेवी छहरा गाउँपालिका	ना.सु.	राम प्रसाद पाण्डे	९८४७०६०८९९
१०	अध्यक्ष	कृष्ण प्रसाद बस्याल	बगनासकाली गाउँपालिका	प्रमुख प्रशासकीय अधिकृत	सुरेश घिमिरे	९८५७०६८८६८



योगेन्द्र प्रसाद पाण्डे
प्रमुख जिल्ला अधिकारी

७.१.३ विषयगत कार्यालयका प्रमुख र विपद फोकल पर्सनहरु

सि.न.	पद	कार्यालय प्रमुखको नाम	कार्यालय / पालिका / संस्था	पद	विपद् Focal Person	सम्पर्क नम्बर
१	डि.ई.	मुकुन्दराज अधिकारी	सडक डिभिजन पाल्पा	ईन्जिनियर	शिवु खत्री	९८६७९८६९९४
२	डि.ई.	शंकर थापा	जलस्रोत तथा सिंचाइ विकास डिभिजन कार्यालय	ईन्जिनियर	उमेश महतो	९८४४०४६५२९
३	प्रमुख	आनन्द राम घिमिरे	भू तथा जलाधार कार्यालय	ईन्जिनियर	राकेश बहादुर कुवर	९८५७०८९९२९
४	प्रमुख	दिपक भट्टराई	प्रधानमन्त्री कृषि आधुनिकीकरण परियोजना	प्रमुख	दिपक भट्टराई	९८५७०६८९८९
५	प्रमुख	शिव अर्याल	कृषि ज्ञान केन्द्र	प्रमुख	शिव अर्याल	९८५७०६५२९४
६	प्रमुख	मोहन पौडेल	डिभिजन वन कार्यालय	डिभिजनल वन अधिकृत	मोहन पौडेल	९८५७०६२२७२
७	प्रमुख	रमेशराज पौडेल	शिक्षा विकास तथा समन्वय इकाई	इकाई प्रमुख	रमेशराज पौडेल	९८५७०६५९८०
६	सभापति	बुद्धि प्रसाद शर्मा	रेडक्रस सोसाईटी, पाल्पा	अधिकृत	बाबुराम कार्की	९८४७०२८०२६

७.१.३ मनसुन पूर्व तयारीका लागि आवश्यक जनशक्ति व्यवस्थापन

क्र सं	कार्यालय	जनशक्ति	कैफियत
१	नेपाली सेना	१५० जना	
२	नेपाल प्रहरी	४० जना	
३	शसस्त्र प्रहरी बल	६० जना	
४	रेडक्रस सोसाईटी	१० जना	
५	वन	३० जना	
६	जनस्वास्थ्य/ स्वास्थ्य	४० जना (स्थानीय तहबाट)	
७	शिक्षा	१० जना (स्थानीय तहबाट)	



योगेन्द्र प्रसाद पाण्डे
प्रमुख जिल्ला अधिकारी

पाल्पा जिल्लामा रहेका प्रहरी चौकीहरु:

सि.नं.	प्रहरी ईकाईको नाम	दर्जा	नामथर	कार्यालयको CUG नम्बर	ईन्चार्जको मोबाई नं.
१	जिल्ला प्रहरी कार्यालय पाल्पा	प्र.प्र.	सन्तोष कुमार भट्टराई	९८५७०९५५५५	९८५९२८९३२९
२	ईलाका प्रहरी कार्यालय रामपुर पाल्पा	प्र.नि.	भिम बहादुर कार्की	९८५७०९१५०९	९८५७०९०२८९
३	जिल्ला ट्राफिक प्रहरी कार्यालय पाल्पा	प्र.ना.नि.	उपेन्द्र बहादुर बुढायोकी	९८५७०९०५००	९८५९२८२९९९
४	ईलाका प्रहरी कार्यालय मुझुड पाल्पा	प्र.ना.नि.	रामचरण चौधरी	९८५७०९१५०२	९८६६९३६८६९
५	ईलाका प्रहरी कार्यालय पुर्वखोला	प्र.स.नि.	प्रकाश पछाई	९८५७०६०१६०	९८४७५७२९४८
६	कारागार सुरक्षा गार्ड पाल्पा	प्र.ना.नि.	नेत्र बहादुर क्षेत्री	९८५७०९१५२०	९८४६९८३३९७
७	प्रहरी चौकी बर्तुड पाल्पा	प्र.स.नि.	बिक्रम डगौरा	९८५७०९१५०६	९८४८४४४०२९
८	प्रहरी चौकी आर्यभञ्ज्याङ पाल्पा	प्र.स.नि.	बिनोदराज खत्री	९८५७०९१५१०	९८४४७९४२०५
९	प्रहरी चौकी राम्दी पाल्पा	प्र.स.नि.	नागेन्द्र मल्लाह	९८५७०९१५११	९८९५५५२९४६
१०	प्रहरी चौकी माथा पाल्पा	प्र.स.नि.	हरि प्रसाद अर्याल	९८५७०९१५०९	९८४७४६३०६२
११	प्रहरी चौकी दोभान पाल्पा	प्र.ना.नि.	सोम बहादुर सारु मगर	९८५७०९१५०७	९८४७८०५०७६
१२	प्रहरी चौकी हाथोक पाल्पा	प्र.स.नि.	पदम श्रेष्ठ	९८५७०९१५०३	९८४७१०७८४८
१३	प्रहरी चौकी सदेवा पाल्पा	प्र.स.नि.	खगेन्द्र प्रसाद श्रेष्ठ	९८५७०९१५०४	९८६६९१३९१७
१४	प्रहरी चौकी बल्डेडगढी पाल्पा	प्र.स.नि.	विष्णु बहादुर थापा	९८५७०९१५१४	९८५६०३९२६५
१५	प्रहरी चौकी हुँगी पाल्पा	प्र.स.नि.	कनहिया चौधरी	९८५७०९१५१३	९८६०७५४१०९
१६	प्रहरी चौकी रुक्सेभञ्ज्याङ पाल्पा	प्र.स.नि.	डेड बहादुर थापा	९८५७०९१५१६	९८४४७१२७८७
१७	प्रहरी चौकी ताँहु पाल्पा	प्र.स.नि.	भोला कुँवर	९८५७०९१५१२	९८४२१७०७६८
१८	प्रहरी चौकी अर्गली पाल्पा	प्र.स.नि.	धर्म बहादुर घर्ती मगर	९८५७०९१५०५	९८४७८४७३९२
१९	प्रहरी चौकी प्रभास पाल्पा	प्र.स.नि.	विष्णु न्योपाने	९८५७०९१५०८	९८५७८२०३९९
२०	प्रहरी चौकी केलादी पाल्पा	प्र.स.नि.	मोहन खत्री क्षेत्री	९८५७०९१५१७	९८४९३५२९८३
२१	प्रहरी चौकी पिपलडाँडा पाल्पा	प्र.स.नि.	चित्र बहादुर बराल	९८५७०६०१०९	९८०९८४४८३७
२२	प्रहरी चौकी जब्गादी पाल्पा	प्र.ह.	केशर बहादुर गाहा मगर	९८५७०९१५१५	९८६९९४०६३४
२३	अस्थायी प्रहरी चौकी भुसालडाँडा पाल्पा	प्र.ह.	अर्जुन मण्डल	९८५७०९१५१९	९८४५१००२०१
२४	अस्थायी प्रहरी पोष्ट रानीघाट पाल्पा	प्र.ह.	ददिराम कार्की	९८५७०९१५१८	९८४७०६३९२६
२५	जिल्ला अदालत समन्वय तथा सुप्रई गार्ड	प्र.ह.	शिव बहादुर के.सी.	९८४७१०४४३०	९८४७१०४४३०
२६	प्रहरी बिट बसपार्क पाल्पा	प्र.ह.	सिताराम गुरुड	९८५७०६०१९३	९८४६९२७०१९
२७	प्रजिअ निवास गार्ड पाल्पा	प्र.ह.	कृष्ण के.सी.	९८५७०६५६०१	९८५७०६५६०१



योगेन्द्र प्रसाद पाण्डे
प्रमुख जिल्ला अधिकारी




१. जोखिम बस्ति (Risk Settlement)

यस जिल्लामा पर्ने २ वटा न.पा. तथा ८ वटा गा.पा.हरूलाई देहाय अनुसार सम्भावित विपद् क्षेत्रको जोखिम बस्तीको रूपमा गरिएको वर्गिकरण देहाय अनुसार रहेको छ ।

सि.नं.	विपद्	जोखिममा रहेका न.पा.तथा गा.पा.हरू		
		उच्च	मध्यम	कम
१.	पहिरो	दोभान ज्यामिरे	कोलडाडा, रुप्से, पालूङ्गमैनादी	फोक्सिङ्गकोट, सहलकोट, मदनपोखरा, सत्यवती, ठिमूरे, फेक जुठा, बल्दुगढी
२.	बाढी/ डुवान	तानसेन माडीफांट	अर्गली	रामपुर
३.	आगलागी	(१) तानसेन नगरपालिका तथा आसपासका बस्ति र नजिकका जंगलहरू । (२) बगनासकाली गा.पा. तथा आसपासका बस्तिहरू । (३) रामपुर गा.पा. आसपासका बस्ति तथा जंगलहरू ।	(४) तिनाउ गा.पा. तथा आसपासका बस्ति र जंगलहरू (५) विभिन्न सामुदायिक तथा निजि वन क्षेत्रहरू ।	ता.न.पा.११ नार्थुङ्ग सामुदायिक वन
४.	खडेरी	वातावरण वन जंगल जीवजन्तु , मानव बस्ती	तिनाउ गा.पा.४ सत्यवति तिनाउ गा.पा.३ भूम्सा तानसेन नपा ५,१, बगनासकाली गापाका ८,९ वडाहरू	
५.	खाद्य असुरक्षा			निस्दी गा.पा.७ ज्यामिरे
६.	पहिरो जोखिम भएका सम्भावित क्षेत्रहरू	१) सिद्धार्थ राजमार्गको शिद्धबाबा मन्दिर आसपास क्षेत्र, गौडेपुल, चरचरे, केराबारी, झुम्सा आसपास क्षेत्रहरू । २) तानसेन-रिडी सडक खण्डको सम्मोबारी, जोर्ते लगाएतका क्षेत्रहरू ३) रामपुर न.पा.-३ दर्छा क्षेत्र । ४) रम्भा गा.पा.-२ को फोक्सिङ्गकोट, ताहुँ, हुमिन लगाएतका क्षेत्र । ४) रिब्दिकोट गा.पा.-१ देखी ८ सम्मका क्षेत्रहरू,		
७.	नदि कटान भएका सम्भावित क्षेत्रहरू	१) ता.न.पा.-१४ स्थित रुरु र ता.न.पा.१३ रानिमहल क्षेत्र । २) बगनासकाली गा.पा.को राम्दि आसपास क्षेत्र । ३) रम्बा गा.पा.को हुँगी आसपास		

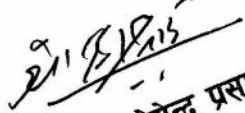
२०७३/७२/१३
योगेन्द्र प्रसाद पाण्डे
प्रमुख जिल्ला अधिकारी


		क्षेत्र । ४) रामपुर न.पा.को कालिगण्डकी नदी आसपास क्षेत्र । ५) माथागढी गा.पा.को माडी क्षेत्रमा पर्ने तिनउ नदी आसपास क्षेत्र । ६) रैनादेबि छहरा गा.पा.को सर्देवा खोला आसपास क्षेत्र ।		
८.	सम्भावित डढेलो लाग्न सक्ने क्षेत्रहरु	१) ता.न.पा.को श्रिनगर बनदेबी, तिलाहार, साँखर सल्लेरी बन क्षेत्र । २) रैनादेबि छहरा गा.पा.को बलडेडगढी क्षेत्र । ३) तिनउँ गा.पा.को दोभान, कोलडाँडा क्षेत्र । ४) रम्बा गा.पा.को हुमिन क्षेत्र । ५) निस्दि गा.पा.को झिरुवास क्षेत्र । ६) रिब्दिकोट गा.पा.को ख्याहा देउरालीका सामुदायिक बन क्षेत्र । ७) बगनासकाली गा.पा.वर्डा नं. १ र त लगाएतका क्षेत्र । ८) माथागढी गा.पा.वर्डा नं. ३, ४, ५, ६ र ७, ८ लगाएतका आसपासका क्षेत्र ।		

२. जोखिम स्थान (Risk Zone)

यस जिल्लामा पर्ने २ वटा न.पा. तथा ८ वटा गा.पा.हरुलाई देहाय अनुसार सम्भावित विपद् क्षेत्रको जोखिम स्थानको रूपमा वर्गिकरण गरिएको छ ।

सि.नं.	विपद्	जोखिममा रहेका न.पा.तथा गा.पा.हरु		
		उच्च	मध्यम	कम
१.	पहिरो	दोभान ज्यामिरे, आरुखर्क, फोक्सिगकोट, तिलिगडाडा	कोलडाँडा, फोक्सिगकोट, रुप्से, पिपलडाडा, हूगी सहलकोट, पालूङ्गमैनादी रैनादेबि छहरा गाउपालिका-४ सुकादह, ऐ. ६ जुठापौवा बजार, ऐ. ३ गोखुङ्गा बजार, ऐ. ४ धुँवाघाट खरिया क्षेत्र, ऐ. ३ मैदान बस्ति, ऐ. २ खाल्द निम्दि, ऐ. ७/८ कन्चनखोलाको दाया बाया, ऐ. २ बाँसखर्क कुमथोक, निस्दि गाउपालिका-१ राईका, भोटाहा, कालिगण्डकिको बगर, ऐ. २ छाङ्छाङ्दि पहिरो, ऐ. ३ गम्पिङ्गाउ, क्याङ्गुङ्खेत, ऐ. ४ बुरुभन्ज्याङ् देखी चिउरीबास भोटेगौरा क्षेत्र, रामुखोला क्षेत्र, आमडाडा क्षेत्र, ऐ. ५ राम्चे, नामसुर्घा, बहपुर, ऐ. ६ आरन्थर	मदनपोखरा, सत्यवती, ठिमूरे, फेक


योगेन्द्र प्रसाद पाण्डे
प्रमुख जिल्ला अधिकारी

			लेकडाडा, ऐ. ७ ज्यामिरे, अरुणखोला र सारङ्गीखोला आसपासको क्षेत्र।	
२.	बाढी/ डुवान	तानसेन माडीफांट	अर्गली	रामपुर
३.	आगलागी	(१) तानसेन नगरपालिका तथा आसपासका बस्ति र नजिकका जंगलहरु। (२) बगनासकाली गा.पा. तथा आसपासका बस्तिहरु। (३) रामपुर गा.पा. आसपासका बस्ति तथा जंगलहरु।	(४) तिनाउ गा.पा. तथा आसपासका बस्ति र जंगलहरु (५) विभिन्न सामुदायिक तथा निजि वन क्षेत्रहरु।	ता.न.पा.११ नार्थूङ्ग सामुदायिक बन
४.	खडेरी	वातावरण वन जंगल जीवजन्तु, मानव वस्ती	तिनाउ गा.पा. ४ सत्यवति तिनाउ गा.पा. ३ भूमसा	(
५.	खाद्य असुरक्षा	((निस्दी गा.पा. ७ ज्यामिरे


सम्भावित सवारी दुर्घटना हुने स्थान र मार्गहरु

- तानसेन न.पा.-९ दमकडा
- बगनाशकाली गा.पा. १ पिप्ले
- रामपुर नगरपालिका - ५ बेझाड
- ता.न.पा. -७ बराङ्गदी
- सिद्धार्थ राजमार्थ (चिडिया खोला- राम्दी)
- बुर्तुङ्ग -रिडी सडक
- पाल्पा-तीनगिरे
- बाँसटारी-झडेवा
- तानसेन-रामपुर

३. खुला क्षेत्र

पाल्पा जिल्लामा देहाय अनुसारका खुला क्षेत्रहरु रहेका छन्।

- तानसेन नपामा रहेको टुँडीखेल मैदान
- बतासेडाँडा श्रीनगर क्षेत्र
- हुंगाखानी क्षेत्र।
- रिब्दीकोटको भारकोट भैरवस्थान।
- देउराली र सदेवा फाँट।
- मुझुङ्गको कटउजेपानी खेल मैदान।
- रामपुर नपाका सार्वजनिक स्थल तथा चउर। विर्तावारी भलायटार धनसारवारी बाँदरकुँवा
सानीअमराइ खेल मैदान। बसपार्क लखन पार्क। देविस्थान।
- झडेवा/ दर्पुक फाँट।


योगेन्द्र प्रसाद पाण्डे
प्रमुख जिल्ला अधिकारी

- खेलमैदान, ऐ. २ भगवति अ.बि.प्राङ्गण, ऐ. ३ रैनादेबि चौर ।
- निस्दी गाउँपालिका-२ निस्दी खेल मैदान, ऐ. ३ काउलेडाडा, ऐ. ४ भ्याल्टुड खेल मैदान, ऐ. ५ दुङ्गानावेशी, गल्धाफाँट, ऐ. ६ लेकडाँडा ।



यि क्षेत्रमा खुला स्थान रहेका तर अन्य विपद्का लागि भौतिक संरचनाहरु नरहेको ।

४. आश्रय स्थल : जिल्लामा आश्रय स्थलहरु निर्माण नभएको । तर तानसेन १४ अर्गली, तानसेन १ मिसन र बगनासकाली गाउँपालिका ४ राम्दी, रामपुरको केलादीघाट लगायतका क्षेत्रमा आश्रमहरु निर्माण भइ संचालनमा रहेका । सामुदायिक अध्ययन केन्द्र रामपुर, नवदुर्गा मावि रामपुर, आमा समूह भवन, सहकारी भवनहरु ।

५. मानवीय सहायता स्थल : पाल्पामा कुनै पनि स्थानमा मानवीय सहायता स्थल निर्माण नभएको तर विपद् जोखिम आँकलन गरी त्यस्ता केन्द्र र स्थानहरु निर्माण गर्नुपर्ने ।

६. भण्डार गृह : पाल्पा जिल्लामा कुनै पनि प्रकारका सार्वजनिक भण्डार गृहहरुको निर्माण नभएको तथा संचालनमा नरहेको अवस्था छ । विपद् जोखिम आँकलन गरी त्यस्ता केन्द्र र स्थानहरु निर्माण गर्नुपर्ने ।

७. जिल्ला स्तरीय आपत्कालिन कार्यसंचालन केन्द्र (म्हइन्ट्र) : जिल्ला प्रशासन कार्यालयमा जिल्ला आपत्कालिन कार्यसंचालन केन्द्र संचालनमा रहेको छ । यहाँ सूचना प्रविधि र संचार उपकरण सहित प्रदेश सरकार आन्तरिक मामिला तथा कानून मन्त्रालयको सहयोगमा सूचना केन्द्र समेत स्थापना गरिएको छ । जिल्ला आपत्कालिन कार्यसंचालन केन्द्रमा प्रदेश सरकारबाट सूचना सहायक, नेपाल प्रहरी, शसस्त्र प्रहरीका कर्मचारी रहेर आवश्यक विपद् सम्बन्धि सूचनाहरु संकलन, प्रशोधन र सम्बन्धित निकायहरुमा दैनिक रुपमा पठाउने गरिएको छ ।

प्रमुख समस्या तथा समाधान : जिल्ला आपत्कालिन कार्यसंचालन केन्द्रमा सिधै सूचनाहरु प्राप्त नहुने भएकाले स्थानीय तह र वडा वस्तीस्तरबाट विपद् जोखिम सम्बन्धि सूचना तथा तथ्यांक प्राप्त हुनेगरी स्थानीय विपद् व्यवस्थापन समितिको गठन गर्नुपर्ने र नागरिक स्तरमा समेत सूचना र जानकारी प्रदान गर्नुपर्ने । केन्द्रमा कार्यरत कर्मचारीलाई आवश्यकता अनुसार तालिम, पृष्ठपोषण लगायतका सेवा सुविधाहरु प्रदान गरिनुपर्ने । साथै जिल्ला आपत्कालिन कार्यसंचालन केन्द्र संचालनको लागि बजेट प्राप्त नहुने भएकोले आवश्यक बजेटको समेत व्यवस्थापन गर्नुपर्ने ।

८. चालु अवस्थामा रहेका दमकल तथा एम्बुलेन्सहरुको विवरण

पाल्पा जिल्लामा तानसेन नगरपालिका र रामपुर नगरपालिकामा गरी २ वटा दमकल संचालनमा रहेका छन् भने अन्य स्थानीय तह तथा गाउँपालिका र संघ संस्थाहरुले समेत एम्बुलेन्स सेवा संचालन गरेका छन् जुन देहाय बमोजिम रहेको छ ।

क्र.स	स्थानीय तह	एम्बुलेन्स नं.	चालकको		एम्बुलेन्सको धनी (निकाय)
			चालकको नाम थर	फोन नं	
१	तानसेन	लु१च३३३	सुरज के.सी.	९८४७०२९५०४	पाल्पा अस्पताल
२	बगनासकाली	लु१च२३८१	यम बहादुर सारु	९८४६९९०९६७	भु.पु सैनिक चिलाङ्गदी

(Signature)
 योगेन्द्र प्रसाद पाण्डे
 प्रमुख जिल्ला अधिकारी

३	रिव्दीकोट	लु१झ२८५	विष्णु कार्की	९८४७४३८०२९	खस्यौली प्रा.स्वा.के.
४	तानसेन	लु१च३७३८	विष्णु वि.क.	९८६७८२८६९०	नेपाल रेडक्रस सोसाइटी
५	तानसेन	लु१च५३७६	हरि ढकाल	९८४७१०१८५१	लुम्बिनि मेडिकल कलेज प्रभास
६	तानसेन	लु१च२५४६	नारायण जि.सी.	९८४७१०२७६५	परिवार नियोजन संघ
७	माथागढी	लु१च३७४२	गोपाल सिंह	९८४९६०८०५०	झडेवा भु.पु सैनिक
८	तानसेन	लु१च२६६९	गोपाल आले	९८४७०४३२९०	लुम्बिनि मेडिकल कलेज प्रभास
९	तानसेन	लु१च३२३६	सुरेश कार्की	९८४७४३८९५६	लुम्बिनि मेडिकल कलेज प्रभास
१०	रामपुर	लु२झ१७४३	भानुभक्त सोती	९८४७२३१३३८	रामपुर अस्पताल
११	तानसेन	लु२च६५५२	प्रशुराम भुषाल	९८४७०००४३३	न्यु एकता क्लब भुषालडाँडा
१२	तानसेन	लु१च३७३८	विष्णु वि.क.	९८६७८२८६९०	नेपाल रेडक्रस सोसाइटी
१३	रामपुर	लु१च५९००	अमृत सोती	९८५७०६२२४७	रामपुर टेक्निकल इन्टिच्युट
१४	रैनादेवी छहरा	लु१भ२८८	मोहन घिमिरे	९८४७०२०९५१	छहरा स्वास्थ्य चौकी
१५	रम्भा	लु१झ४९६	उत्तम सेढाइ	९८६४५६९९२०	हुँगी स्वास्थ्य चौकी
१६	रैनादेवी छहरा	लु१झ४०६	लाल बहादुर राना	९८६९७५९९४५	जुठा स्वास्थ्य चौकी
१७	बगनासकाली	लु१झ४९६	खडक बहादुर थापा	९८४६२९१७३९	चापपानी स्वास्थ्य चौकी
१८	तानसेन	लु २च६९१३	मोहनीलाल कुँवर	९८०९९४०१०२	युनाइटेड मिसन अस्पताल
१९	निस्वी	लु १झ ५२५	नेत्र बहादुर लुङ्गेली	९८४४७६०६८२	सहलकोट स्वास्थ्य चौकी
२०	रामपुर	प्र.न.३ ०१०२३च ०५५५	महेन्द्र तिवारी	९८५७०६५००२	कालिगण्डकी फाउण्डेशन नेपाल
२१	रामपुर	लु१झ२७४			दर्छा स्वास्थ्य चौकी हाल विग्रिएको ।
२२	रिव्दीकोट	लु ३ च १८५	बिमल नेपाल	९८६९६६८८९९	सिजी कंपनी
२३	रम्भा	लु१झ५५४	कमल दर्जि	९८४७३७३७१५	ताहु प्राथमिक स्वास्थ्य केन्द्र
२४	तिनाउ	लु २ च ९३४८	अनुज थापा	९८६४४४४७२४	तिनाउँ गाउँपालिका/ रेडक्रस उपशाखा



योगेन्द्र प्रसाद पाण्डे
प्रमुख जिल्ला अधिकारी

क्र.स.	दमकल सेवा संचालन गर्ने निकाय	दमकल नं.	कार्यालयको न.	चालकको नाम
१	तानसेन नगरपालिका	लु १ ग १७०	०७५-५२०१०९	सन्त बहादुर दर्जी
२	रामपुर नगरपालिका	नभएको	०७५-४००१४०	दल बहादुर राना

९. जिल्लामा रहेका उद्धारकर्मीहरू (डढेलो, बाढी, डुवान, आगलागी नियन्त्रक लगायत)

विपद् व्यवस्थापनका लागि डढेलो, बाढी, पहिरो, डुवान, आगोलागी नियन्त्रणका लागि जिल्लाका सुरक्षा निकायहरू नेपाली सेना, शसस्त्र प्रहरी, नेपाल प्रहरी लगायतका युनिटमा तालिम प्राप्त जनशक्तिहरू रहेका छन् । जसको संख्यात्मक विवरण देहाय अनुसार रहेको छ :

- नेपाली सेना गोरखदल गण पाल्पामा रहेको तालिम प्राप्त जनशक्ति ४० जना ।
- शशस्त्र प्रहरी बल नेपाल ३५ नं. गुल्ममा रहेको तालिम प्राप्त जनशक्ति संख्या : ९ जना ।
- जिल्ला प्रहरी कार्यालय पाल्पामा रहेका तालिम प्राप्त जनशक्ति : ५ जना ।

१०. विपद् जोखिम न्यूनिकरण तथा व्यवस्थापनको सन्दर्भमा देखिएका प्रमुख चुनौतिहरू :

क) पाल्पा जिल्लाको लाइफलाइनको रूपमा रहेको सिद्धार्थ राजमार्गमा पहिरो गई बन्द भइरहने तथा भौगोलिक बनावटको कारणले तत्काल सुचारु गर्न समस्या रहेको । साथै जिल्लाका अधिकांश सडकहरू बाह्रै महिना सवारी साधन आवत जावत गर्न नसक्ने भएकोले वर्षा याममा उद्धार टोली समयमै पुग्न नसक्ने ।

(ख) यस जिल्लाका ग्रामिण भेगमा अधिकांश घरहरू फुस, टीन र काठको रहेको, बजार केन्द्रित घरहरू जोडिएर रहेको, वन क्षेत्रमा आगलागी भइरहने तथा जिल्लामा २ वटा मात्र वारुण यन्त्र रहेको हुंदा आगलागी नियन्त्रण गर्न कठिन हुने ।

(ग) उद्धारका लागि सवारी साधन, उद्धार सामग्री तथा राहत सामग्रीहरूको उपलब्धतामा कमी रहेको ।

११. विपद् जोखिम न्यूनिकरण तथा व्यवस्थापनको थप प्रभावकारीताको लागि राय सुझाव :

(क) सबै तहका तालिमहरूमा विपद् व्यवस्थापन सम्बन्धी प्याकेज समावेश गर्न उपयुक्त हुने ।

(ख) सुरक्षा निकायका युनिट/सवयुनिटहरूलाई विपद् व्यवस्थापन कार्यमा परिचालन गरी प्रभावकारी नतिजा हासिल गर्न तथा Key Responder को भूमिका निर्वाह गर्नको लागि उद्धार सामग्री उपलब्ध गराउन उपयुक्त हुने ।

ग) विपद् व्यवस्थापन कार्य सरकारको एकल प्रयासले मात्र संभव हुन नसक्ने यथार्थलाई मनन गरी सबै सुरक्षा निकाय, सरकारी तथा गैर सरकारी संस्थाहरू, स्थानीय निकाय, नागरिक समाज तथा समुदायको सहभागिता र संलग्नतामा विपद्को असरलाई कम गर्न पूर्व तयारी, सचेतना अभिवृद्धि जस्ता उपायहरूको साथै सबै निकायको राय, परामर्श, सल्लाह,



२१/५/२०११
योगेन्द्र प्रसाद पाण्डे
प्रमुख जिल्ला अधिकारी

दक्ष जनशक्ति सहित आधुनिक साधन श्रोत सम्पन्न हुनु पर्ने देखिन्छ ।

घ) आपतकालिन परिस्थितिको लागि तयारी योजना र महिला, किशोर किशोरी तथा बालबालिकाका लागि राहत तथा पुर्नस्थापना सेवाहरुको तयारी गर्न सघाउने ।

१२. विपद् जोखिम न्यूनिकरण तथा व्यवस्थापनमा जिल्लाको आवश्यकता र प्राथमिकताहरु :

(क) जिल्लास्तरीय सरकारी संस्था; सामुदायिक संस्था, विपद्बाट प्रभावित वा सम्भाव्य प्रभावित समुदाय, जिल्ला स्थित विज्ञहरु, सामाजिक कार्यकर्ता एवं व्यक्तिहरु समेतलाई संलग्न गरी जिल्लास्तरीय विपद् व्यवस्थापन योजना बनाउने र यस्ता योजनाहरु कार्यान्वयन सबै पक्षहरुलाई संलग्न गराउन सम्बन्धित सबैलाई तयारी हालतमा राख्ने ।

(ख) जिल्लाको विपद् सम्बन्धी पुर्व चेतावनी प्रणाली विकास गर्ने तथा विपद् जोखिम न्यूनिकरणका विभिन्न पक्षको अवस्थाबारे जानकारी लिने ।

(ग) आवश्यकता अनुसार केन्द्रीय तथा प्रादेशिक विपद् व्यवस्थापन समितिसंग समन्वयमा जिल्लाको पूर्वधारको अवस्था, संस्थागत क्षमता तथा उपलब्ध श्रोत, साधन समेतलाई मध्यनजर गर्दै उपयुक्त पुर्व तयारी, न्यूनिकरण, उद्धार तथा राहत साथै पुनस्थापना तथा पुनर्निर्माण रणनीति तयार गर्ने ।

(घ) समय समयमा सबै पक्षहरुलाई सहभागी गराई विपद् व्यवस्थापन तालिम संचालन गर्ने । विपद् व्यवस्थापन सम्बन्धी सबै अवस्थामा संचार माध्यमलाई अधिकतम सहभागी गराई क्रियाशील राख्ने ।

(ङ) स्थानीय स्तरको विपद् व्यवस्थापन योजना निर्माण गर्न आर्थिक तथा प्राविधिक सहयोग गर्ने । विपद् व्यवस्थापनका लागि आवश्यक जनशक्ति र साधनहरुलाई तयारी हालतमा राख्ने ।

(च) विपद् व्यवस्थापनका लागि आधुनिक प्रविधियुक्त साधन र स्रोतको व्यवस्थापन गर्नुपर्ने । खोज/उद्धार सामग्रीहरु थप गर्नुपर्ने ।

(छ) जलवायु परिवर्तन अनुकूल तथा पुर्व तयारीलाई प्राथमिकता दिनुपर्ने, प्राकृतिक विपदलाई न्यूनिकरण गर्न उच्च सजगता अपनाउनुपर्ने ।



योगेन्द्र प्रसाद पाण्डे
योगेन्द्र प्रसाद पाण्डे
प्रमुख जिल्ला अधिकारी

आज मिति २०७७ साल चैत २७ गतेका दिन जिल्ला विपद् व्यवस्थापन समितिका अध्यक्ष श्री प्रमुख जिल्ला अधिकारीज्यूको अध्यक्षतामा जिल्ला विपद् व्यवस्थापन समितिको बैठक बसी देहायको उपस्थितिमा निम्न बमोजिम निर्णय गरियो ।

उपस्थिति :

अध्यक्ष श्री योगेन्द्र प्रसाद पाण्डे
 का.वा.प्रमुख श्री मिरा मरासिनी
 श्री लक्ष्मी देवी पाठक
 श्री रमण बहादुर थापा
 श्री मुक्त बहादुर सारु
 श्री नुन बहादुर थापा
 श्री विष्णु प्रसाद भण्डारी
 श्री कृष्ण प्रसाद बस्याल
 श्री ओम बहादुर घर्ति
 श्री नारायण बहादुर जि.सी.
 श्री राम बहादुर कार्की
 श्री सन्तोष थापा
 श्री जनक कुमार बस्नेत
 श्री सन्तोष कुमार भट्टराई
 श्री अरुण कुमार सिंह
 श्री सन्तोष बस्नेत
 श्री मोहन पौडेल
 श्री धनेन्द्र घिमिरे
 श्री मथुरा ढकाल
 श्री मरत शर्मा
 श्री डुल बहादुर कुवर
 श्री कपिल जैट
 श्री विशाल दर्लामी

प्रमुख जिल्ला अधिकारी

जिल्ला समन्वय समिति

उपप्रमुख तानसेन नगरपालिका

प्रमुख रामपुर नगरपालिका

अध्यक्ष निस्दी गाउँपालिका

अध्यक्ष पूर्वखोला गाउँपालिका

अध्यक्ष रम्भा गाउँपालिका

अध्यक्ष बगनासकाली गाउँपालिका

अध्यक्ष तिनाउँ गाउँपालिका

अध्यक्ष रिब्दीकोट गाउँपालिका

अध्यक्ष रैनादेवी छहरा गाउँपालिका

अध्यक्ष माथागढी गाउँपालिका

प्रमुख सेनानी

प्रहरी उपरिक्षक

सशस्त्र प्रहरी नायब उपरिक्षक

प्रमुख अनुसन्धान अधिकृत

डिभिजन वन कार्यालय

नेकपा एमाले

नेकपा माओवादी

रा.प्र.पा.

रा.ज.म.पा.

[Signature]

[Signature]

[Signature]

[Signature]

[Signature]

[Signature]

[Signature]

[Signature]

[Signature]

[Signature]

[Signature]

[Signature]

[Signature]

[Signature]
 रा.प्र.पा.
 रा.ज.म.पा.

श्री पदम बहादुर थापा

श्री शिव प्रसाद अर्याल

श्री रमेशराज पौड्याल

डा. श्री चन्द्र बहादुर राना

श्री विश्वनाथ न्यौपाने

श्री दिपक भट्टराई

श्री शिव कुमार श्रेष्ठ

प्रमुख प्रशासकिय अधिकृत श्री हरिराम नागिला

प्रमुख प्रशासकिय अधिकृत श्री पिताम्बर पाण्डे

प्रमुख प्रशासकिय अधिकृत श्री ज्ञानु प्रसाद पनेरु

प्रमुख प्रशासकिय अधिकृत श्री भगवान भक्त अर्याल

प्रमुख प्रशासकिय अधिकृत श्री प्रेम चन्द्र अर्याल

प्रमुख प्रशासकिय अधिकृत श्री इन्द्र बहादुर क्षेत्री

प्रमुख प्रशासकिय अधिकृत श्री सुरेश घिमिरे

प्रमुख प्रशासकिय अधिकृत श्री राजु नेपाल

प्रमुख प्रशासकिय अधिकृत श्री कृष्ण प्रसाद ढकाल

प्रमुख प्रशासकिय अधिकृत श्री सुन्दर प्रसाद श्रेष्ठ

सभापती श्री बुद्धि प्रसाद शर्मा

श्री विष्णु कार्की

श्री विष्णु कार्की

श्री सुर्यलाल बस्याल

शिक्षा अधिकृत श्री दिनेश्वर राम ढुंगाना

श्री विद्याल अर्याल

अपुन साचार्य

मुक्तिराम जि.सी. वडाभाइका तालका नम (पालिका) वार्ड नं ६

आन्वय (३) वि.सि. (१.३-४.३) सुनसरी ज.स.स.स. ३३

थपलान पोखरेल, रेखा, डिभिजन वर अर्थालय, पाल्पा - ५३

राष्ट्रिय जनमुक्तिपार्टी

कृषि ज्ञान केन्द्र

शिक्षा विकास तथा समन्वय ईकाइ

भेटेरिनरी अस्पताल तथा पशुसेवा विज्ञकेन्द्र

स्वास्थ्य कार्यालय

प्रधानमन्त्री तथा कृषि आधुनिकी परियोजना

खानेपानी तथा सरसफाई डिभिजन कार्यालय

रामपुर नगरपालिका

तानसेन नगरपालिका

पूर्वखोला गाउँपालिका

निस्दी गाउँपालिका

रिब्दीकोट गाउँपालिका

रैनादेवी छहरा गाउँपालिका

बगनासकाली गाउँपालिका

माथागढी गाउँपालिका

रम्भा गाउँपालिका

तिनाउँ गाउँपालिका

नेपाल रेडक्रस सोसाइटी

पाल्पा उद्योग वाणिज्य संघ

व्यापार संघ

नेपाल औषधी व्यापार संघ

पूर्वखोला गाउँपालिका

खानेपानी तथा सरसफाई डि.का

सामुहिक विकास डिभिजन कार्यालय

वार्ड नं ६

सुनसरी ज.स.स.स. ३३

थपलान पोखरेल, रेखा, डिभिजन वर अर्थालय, पाल्पा - ५३

१. गृह मन्त्रालय विपद् अध्ययन, जोखिम न्यूनिकरण तथा पुर्नलाभ शाखाको पत्रसंख्या २०७७/०७८ च.नं. २२८ मिति २०७७/११/१२ को पत्रवाट माग भए बमोजिम तयार पारिएको मनसुन पूर्व तयारी तथा प्रतिकार्य योजना तयारीका लागि आवश्यक विवरण पठाउने निर्णय गरियो ।

२. आगामी मनसुनको समयमा जिल्ला भित्र हुन सक्ने सम्भावित विपद्, वाढी, पहिरो, आगोलागी हुरी, बतास, चट्याङ, जस्ता बिषयमा खोज उद्धार राहत तथा पुर्नस्थापना सम्बन्धी कार्यको व्यवस्थापनको लागि तयार पारिएको "मनसुन पूर्व तयारी तथा प्रतिकार्य योजना २०७८" लाई स्वीकृत गर्ने यस कार्यको लागि सबै सुरक्षा निकाय, स्थानीय तह, सरकारी संस्था, गैर सरकारी निकायहरु तत्काल परिचालित हुन सक्ने गरी तयारी अवस्थामा रहने ।

३. जिल्ला भित्र घटन सक्ने सम्भावित विपद् घटनाहरुको जोखिम न्यूनिकरण तथा व्यवस्थापनको लागि हाल कार्यान्वयनमा रहेको विपद् पूर्व तयारी तथा प्रतिकार्य योजना २०७७ लाई अद्यावधिक गरी विपद् पूर्व तयारी तथा प्रतिकार्य योजना २०७८ तयार गरी पेश गर्न सहायक प्रमुख जिल्ला अधिकारीको संयोजकत्वमा सुरक्षा निकायका प्रतिनिधीहरु, नेपाल रेडक्रस सोसाइटी पाल्पा शाखा, डिभिजन सडक कार्यालय, कृषि ज्ञान केन्द्र, डिभिजन वन कार्यालय र सबै स्थानिय तहका प्रमुख प्रशासकीय अधिकृतहरु सदस्य रहेको एक समिति बनाउने, समितिले २०७८ बैशाखको मसान्त भित्र आफ्नो प्रतिवेदन पेश गर्ने ।

४. विपद् पूर्व तयारी तथा प्रतिकार्य योजना २०७७ मा तोकिए बमोजिमका विपद्को समयमा खोज उद्धार र राहतका लागि आवश्यक पर्ने उपकरणहरु प्रत्येक स्थानीय तहवाट खरिद गरी नजिकको प्रहरी चौकीमा राख्ने व्यवस्था मिलाउने । अन्य आवश्यक खाद्य तथा गैर खाद्य सामग्रीहरुको सम्बन्धित सरोकारवालाहरुको तर्फवाट यथोचित रुपमा भण्डारण गर्ने व्यवस्था मिलाउने ।

५. सबै स्थानीय तह, सम्बन्धित सरोकारवाला, सरकारी तथा गैर सरकारी निकायहरुले विपद्को पूर्व तयारी संग सम्बन्धित सचेतना मूलक कार्यक्रमहरु स्थानीय संचार माध्यम, सामुदायिक रेडियो, एफ.एम., पत्रिका तथा टेलिभिजनवाट प्रशारण र प्रकाशन गर्ने ।

६. सबै स्थानीय तहहरुको आ-आफ्नो स्थानीय तह भित्र आवश्यकताअनुसार कार्यान्वयन गर्ने गरी स्थानीय विपद् पूर्व तयारी तथा प्रतिकार्य योजना तर्जुमा गर्ने, सो को लागि आवश्यक बजेट विनियोजन गर्ने साथै विपद्को घटना हुनासाथ प्रतिकार्यका लागि परिचालित हुन वडा स्तरमा विपद् पूर्व तयारी तथा प्रतिकार्य समिति गठन गर्ने । उक्त समितिलाई सूचना संकलनको माध्यमको रुपमा सक्रिय बनाउने ।

७. विश्वव्यापी महामारीको रुपमा देखा परेको कोभिड-१९ को संक्रमणको दोस्रो लहर फैलिन थालेको सन्दर्भमा यस रोगको संक्रमण रोकथाम तथा नियन्त्रणका लागि जिल्लाभित्र विभिन्न निकाय र पक्षहरुवाट हुने भिडभाडजन्य गतिविधिहरु नगर्ने नगराउने, स्वास्थ्य सुरक्षाका मापदण्डहरुको (मास्क, सामाजिक दूरी र स्यानिटाइजरको प्रयोग) पालना गर्ने गराउने, होटेल तथा रेस्टुरेन्टहरु राती ९ बजे पछि अनिवार्य रुपमा बन्द गर्ने निर्णय गरियो । साथै जिल्ला भित्र सबै स्थानिय तहवाट यस अघि सन्चालनमा ल्याइएका क्वारेन्टाईन भवन तथा आइसोलेसन भवनहरुलाई पुनः सन्चालनमा ल्याउन सक्ने गरी स्थानीय तहहरुले तयारी अवस्थामा रहने ।



१. गृह मन्त्रालय विपद् अध्ययन, जोखिम न्यूनिकरण तथा पुर्नलाभ शाखाको पत्रसंख्या २०७७/०७८ च.नं. २२८ मिति २०७७/११/१२ को पत्रवाट माग भए बमोजिम तयार पारिएको मनसुन पूर्व तयारी तथा प्रतिकार्य योजना तयारीका लागि आवश्यक विवरण पठाउने निर्णय गरियो ।

२. आगामी मनसुनको समयमा जिल्ला भित्र हुन सक्ने सम्भावित विपद्, वाढी, पहिरो, आगोलागी हुरी, बतास, चट्याङ, जस्ता बिषयमा खोज उद्धार राहत तथा पुर्नस्थापना सम्बन्धी कार्यको व्यवस्थापनको लागि तयार पारिएको "मनसुन पूर्व तयारी तथा प्रतिकार्य योजना २०७८" लाई स्वीकृत गर्ने यस कार्यको लागि सबै सुरक्षा निकाय, स्थानीय तह, सरकारी संस्था, गैर सरकारी निकायहरु तत्काल परिचालित हुन सक्ने गरी तयारी अवस्थामा रहने ।

३. जिल्ला भित्र घटन सक्ने सम्भावित विपद् घटनाहरुको जोखिम न्यूनिकरण तथा व्यवस्थापनको लागि हाल कार्यान्वयनमा रहेको विपद् पूर्व तयारी तथा प्रतिकार्य योजना २०७७ लाई अद्यावधिक गरी विपद् पूर्व तयारी तथा प्रतिकार्य योजना २०७८ तयार गरी पेश गर्न सहायक प्रमुख जिल्ला अधिकारीको संयोजकत्वमा सुरक्षा निकायका प्रतिनिधीहरु, नेपाल रेडक्रस सोसाइटी पाल्पा शाखा, डिभिजन सडक कार्यालय, कृषि ज्ञान केन्द्र, डिभिजन वन कार्यालय र सबै स्थानिय तहका प्रमुख प्रशासकीय अधिकृतहरु सदस्य रहेको एक समिति बनाउने, समितिले २०७८ बैशाखको मसान्त भित्र आफ्नो प्रतिवेदन पेश गर्ने ।

४. विपद् पूर्व तयारी तथा प्रतिकार्य योजना २०७७ मा तोकिए बमोजिमका विपद्को समयमा खोज उद्धार र राहतका लागि आवश्यक पर्ने उपकरणहरु प्रत्येक स्थानीय तहवाट खरिद गरी नजिकको प्रहरी चौकीमा राख्ने व्यवस्था मिलाउने । अन्य आवश्यक खाद्य तथा गैर खाद्य सामग्रीहरुको सम्बन्धित सरोकारवालाहरुको तर्फवाट यथोचित रुपमा भण्डारण गर्ने व्यवस्था मिलाउने ।

५. सबै स्थानीय तह, सम्बन्धित सरोकारवाला, सरकारी तथा गैर सरकारी निकायहरुले विपद्को पूर्व तयारी संग सम्बन्धित सचेतना मूलक कार्यक्रमहरु स्थानीय संचार माध्यम, सामुदायिक रेडियो, एफ.एम., पत्रिका तथा टेलिभिजनवाट प्रशारण र प्रकाशन गर्ने ।

६. सबै स्थानीय तहहरुको आ-आफ्नो स्थानीय तह भित्र आवश्यकताअनुसार कार्यान्वयन गर्ने गरी स्थानीय विपद् पूर्व तयारी तथा प्रतिकार्य योजना तर्जुमा गर्ने, सो को लागि आवश्यक बजेट विनियोजन गर्ने साथै विपद्को घटना हुनासाथ प्रतिकार्यका लागि परिचालित हुन वडा स्तरमा विपद् पूर्व तयारी तथा प्रतिकार्य समिति गठन गर्ने । उक्त समितिलाई सूचना संकलनको माध्यमको रुपमा सक्रिय बनाउने ।

७. विश्वव्यापी महामारीको रुपमा देखा परेको कोभिड-१९ को संक्रमणको दोस्रो लहर फैलिन थालेको सन्दर्भमा यस रोगको संक्रमण रोकथाम तथा नियन्त्रणका लागि जिल्लाभित्र विभिन्न निकाय र पक्षहरुवाट हुने भिडभाडजन्य गतिविधिहरु नगर्ने नगराउने, स्वास्थ्य सुरक्षाका मापदण्डहरुको (मास्क, सामाजिक दूरी र स्यानिटाइजरको प्रयोग) पालना गर्ने गराउने, होटेल तथा रेस्टुरेन्टहरु राती ९ बजे पछि अनिवार्य रुपमा बन्द गर्ने निर्णय गरियो । साथै जिल्ला भित्र सबै स्थानिय तहवाट यस अघि सन्चालनमा ल्याइएका क्वारेन्टाईन भवन तथा आइसोलेसन भवनहरुलाई पुनः सन्चालनमा ल्याउन सक्ने गरी स्थानीय तहहरुले तयारी अवस्थामा रहने ।

